

സാമൂഹ്യ പ്രത്യാഘാത വിലയിരുത്തൽ പഠനം  
അന്തിമ രേഖ-12 /12 /2024

തൃശ്ശൂർ ജില്ലയിലെ കുനംകുളം താലൂക്കിലെ അകതിയൂർ, ചിറമനങ്ങാട് ,  
ചിറനെല്ലൂർ, എരനെല്ലൂർ , ഇയ്യാൽ വില്ലേജുകളിലായി കേച്ചേരി  
അക്കിക്കാവ് ബൈപ്പാസ് റോഡ് നിർമ്മാണത്തിനുവേണ്ടി ഭൂമി  
ഏറ്റെടുക്കൽ



തൃശ്ശൂർ ജില്ലാ കളക്ടർ  
ചുമതലപ്പെടുത്തിയത്  
അർത്ഥനാധികാരി

എൽ എ കിഫ്ബി  
തൃശ്ശൂർ

സാമൂഹ്യ പ്രത്യാഘാത പഠന  
വിലയിരുത്തൽ യൂണിറ്റ്

ഭാരത മാത സ്കൂൾ ഓഫ്  
സോഷ്യൽ വർക്ക്  
ഭാരത മാത കോളേജ് തൃക്കാക്കര,  
കൊച്ചി- 21

Email -[bmssw@bharatamatacollege.in](mailto:bmssw@bharatamatacollege.in) ,  
9496362592  
[www.bmssw.in](http://www.bmssw.in)



# BHARATA MATA SCHOOL OF SOCIAL WORK BHARATA MATA COLLEGE (AUTONOMOUS)

(Affiliated to Mahatma Gandhi University Kottayam)

(Re-accredited by NAAC with 'A+' Grade, ISO 9001-2015 Certified, DBT Star College) Seaport- Airport Road, Thrikkakara, Kochi -682021, Kerala India

## സാക്ഷ്യപത്രം

തൃശ്ശൂർ ജില്ലയിൽ കുനംകുളം താലൂക്കിൽ അകതിയൂർ, ചിറമനങ്ങാട്, ചിറനെല്ലൂർ, എരനെല്ലൂർ, ഇയ്യാൽ വില്ലേജുകളിലായി നടപ്പിലാക്കുന്ന കേച്ചേരി അക്കിക്കാവ് ബൈപ്പാസ് റോഡ് നിർമ്മാണത്തിനു വേണ്ടി ഭൂമി ഏറ്റെടുക്കലിൽ സാമൂഹ്യ പ്രത്യാഘാത പഠനം നടത്തുന്നതിന് കേരള ഗസറ്റ് (അസാധാരണം) 2024 ഒക്ടോബർ 01 ൽ Vol. XIII, 3097 നമ്പറിൽ ഭാരത മാത സ്കൂൾ ഓഫ് സോഷ്യൽ വർക്ക്, ഭാരത മാത കോളേജ്, തൃക്കാക്കരയെ ചുമതലപ്പെടുത്തിയിട്ടുള്ളതാണ്.

തൃശ്ശൂർ ജില്ലാ ഭരണകൂടത്തിൽ നിന്നും ലഭിച്ചിട്ടുള്ള 29-09-2024 തീയതിയിലെ DCTSR/141/2023/E1 ഉത്തരവ് പ്രകാരം നിർദ്ദിഷ്ട പദ്ധതിയുമായി ബന്ധപ്പെട്ട വിവരങ്ങൾ കെ ആർ എഫ് ബി തൃശ്ശൂർ/എറണാകുളം ഓഫീസിൽ നിന്നും ലഭ്യമാക്കിയിട്ടുള്ളതാണ്. ഇതിന് പുറമെ SIA യൂണിറ്റ് പദ്ധതി ബാധിത കുടുംബങ്ങളിൽ നിന്നും വിവരങ്ങൾ ശേഖരിച്ചിട്ടുള്ളതാണ്. പ്രസ്തുത വിവരങ്ങൾ സംബന്ധിച്ച രേഖകൾ ബന്ധപ്പെട്ട അധികാരികൾ പരിശോധിച്ച് ഉറപ്പ് വരുത്തേണ്ടതാണ്.

ഡോ. ഷീന രാജൻ ഫിലിപ്പ്  
ചെയർ പേർസൺ  
എസ് ഐ എ യൂണിറ്റ്  
ഭാരത മാത സ്കൂൾ ഓഫ് സോഷ്യൽ വർക്ക്  
തൃക്കാക്കര



## ഉള്ളടക്കം

- അദ്ധ്യായം 1: പഠനത്തിന്റെ സംക്ഷിപ്ത രൂപം
- അദ്ധ്യായം 2: പദ്ധതിയുടെ വിശദ വിവരങ്ങൾ
- അദ്ധ്യായം 3: പഠനസംഘം, പഠന സമീപനം, പദ്ധതി ശാസ്ത്രം
- അദ്ധ്യായം 4: സ്ഥലത്തിന്റെ മൂല്യ നിർണ്ണയം
- അദ്ധ്യായം 5: ആഘാത ബാധിത കുടുംബങ്ങളെക്കുറിച്ചും വസ്തുവകകളെക്കുറിച്ചുമുള്ള കണക്ക്
- അദ്ധ്യായം 6: സാമൂഹ്യ-സാമ്പത്തിക-സാംസ്കാരിക പശ്ചാത്തലം (പദ്ധതി പ്രദേശവും പുനഃസ്ഥാപന പ്രദേശവും)
- അദ്ധ്യായം 7: സാമൂഹ്യ പ്രത്യാഘാത നിയന്ത്രണം
- അദ്ധ്യായം 8: സാമൂഹ്യ പ്രത്യാഘാത ദുരീകരണ പദ്ധതി സ്ഥാപന സംവിധാനം
- അദ്ധ്യായം 9: സാമൂഹ്യ പ്രത്യാഘാതം കൈകാര്യം ചെയ്യുന്നതിനുള്ള ബഡ്ജറ്റും സാമ്പത്തിക നടപടികളും
- അദ്ധ്യായം 10: സാമൂഹ്യ പ്രത്യാഘാത ദുരീകരണ പദ്ധതി-മേൽനോട്ടവും മൂല്യനിർണ്ണയവും
- അദ്ധ്യായം 11: നേട്ടങ്ങളും നഷ്ടങ്ങളും- അപഗ്രഥനം, ശുപാർശകൾ

## പട്ടികകൾ

### പട്ടിക 3.1

സാമൂഹ്യ പ്രത്യാഘാത വിലയിരുത്തൽ പഠന സംഘം

### പട്ടിക 3.2

സാമൂഹ്യ പ്രത്യാഘാത പഠന സംഘം നടത്തിയ വിവിധ പ്രവർത്തനങ്ങൾ

### പട്ടിക 5.1

പദ്ധതിയുടെ പ്രത്യക്ഷാഘാത ബാധിതർ

### പട്ടിക 5.2

മരങ്ങൾ/ഫലദായക വൃക്ഷങ്ങളുടെ വിവരപട്ടിക

### പട്ടിക 6.1

പദ്ധതി ബാധിത പ്രദേശത്തെ ജനങ്ങളുടെ പ്രായം തിരിച്ചുള്ള വിവരം

### ചിത്രം 6.2

പദ്ധതി ബാധിത വ്യക്തികളുടെ വിദ്യാഭ്യാസ നിലവാരം

### പട്ടിക 7.1

സാമൂഹ്യ പ്രത്യാഘാത നിയന്ത്രണ ആസൂത്രണം

## ചിത്രങ്ങൾ

ചിത്രം 1.1 പദ്ധതി പ്രദേശം

ചിത്രം 4.1 പദ്ധതി പ്രദേശത്തിന്റെ ഭൂപടം

ചിത്രം 6.1 പദ്ധതി ബാധിത ജനങ്ങളുടെ പ്രായം

ചിത്രം 6.2 പദ്ധതി ബാധിത വ്യക്തികളുടെ വിദ്യാഭ്യാസ നിലവാരം

ചിത്രം 6.3 റേഷൻ കാർഡിന്റെ തരം

# അദ്ധ്യായം 1

## പഠനത്തിന്റെ സംക്ഷിപ്ത രൂപം

### 1.1 പദ്ധതിയും ജനകീയ ലക്ഷ്യങ്ങളും

ഒരു രാജ്യം അതിന്റെ അടിസ്ഥാനസൗകര്യങ്ങളുടെ വികസനത്തെ ആശ്രയിച്ചു വളരുന്നു. അടിസ്ഥാനസൗകര്യങ്ങളിൽ റോഡ്, പാലം, എന്നിവ ഉൾപ്പെടുന്നു. ശരിയായ റോഡ് ഗതാഗത സംവിധാനങ്ങൾ സുഗമമായ യാത്രയ്ക്കും, ചരക്ക് നീക്കത്തിനും സഹായകമാകുന്നു.

തൃശ്ശൂർ ജില്ലയിലെ കുന്നംകുളം താലൂക്കിലെ അകതിയൂർ, ചിറമനങ്ങാട്, ചിറനെല്ലൂർ, എരനെല്ലൂർ, ഇയ്യാൽ വില്ലേജുകളിലായി കേച്ചേരി അക്കിക്കാവ് ബൈപ്പാസ് റോഡ് നിർമ്മാണമാണ് നിർദ്ദിഷ്ട പദ്ധതി. ഈ പദ്ധതിക്കായി ഏകദേശം 0.5473 ഹെക്ടർ ഭൂമിയാണ് ഏറ്റെടുക്കേണ്ടി വരുന്നത്. നിലവിലുള്ള റോഡിന്റെ ആകെ നീളം 9.880 കിലോമീറ്ററും ആകെ വീതി 12 മീറ്ററും ആണ്. തൃശ്ശൂർ ജില്ലയിലെ കേച്ചേരി-അക്കിക്കാവ് ബൈപ്പാസ് റോഡ് കുന്നംകുളത്തിന് കീഴിൽ വരുന്ന ഒരു പ്രധാന ജില്ല പാതയാണ്. മണലൂർ നിയോജകമണ്ഡലത്തിലെ കേച്ചേരി ജംഗ്ഷനിൽ നിന്ന് ആരംഭിച്ച് അക്കിക്കാവിൽ അവസാനിക്കുന്നതാണ് ഈ റോഡ്. രണ്ട് പ്രധാന സംസ്ഥാന പാതകളെ ബന്ധിപ്പിക്കുന്നതാണ് ഈ റോഡ്, എന്നാൽ ഭാരമുള്ള വാഹനങ്ങൾ തുടർച്ചയായി പോകുന്നത് കാരണം റോഡിന്റെ അവസ്ഥ വളരെ മോശമാണ് വാഹനങ്ങളും അപര്യാപ്തമായ ഡ്രെയിനേജുകളും കാരണം റോഡ് പലയിടത്തും സാരമായി തകർന്നിട്ടുണ്ട്. നിർദ്ദിഷ്ട പദ്ധതി നടപ്പിലാക്കുകയാണെങ്കിൽ റോഡ് മെച്ചപ്പെടും, മേഖലയുടെ സാമൂഹിക-സാമ്പത്തിക നില വർദ്ധിക്കും.

ഭൂമി ഏറ്റെടുക്കലിൽ ന്യായമായ നഷ്ട പരിഹാരത്തിനും സുതാര്യതക്കും പുനരധിവാസത്തിനും പുനഃസ്ഥാപനത്തിനുമുള്ള അവകാശനിയമം, 2013 വകുപ്പ് 2(1)b(i) പ്രകാരം പൊതു ആവശ്യം എന്ന് പറയുന്നത്, ഇന്ത്യാ ഗവർണ്മെന്റിന്റെ സാമ്പത്തിക വിഭാഗം 27.03.2012 ന് പുറപ്പെടുവിച്ച വിന്റേജാപനം നമ്പർ 13/6/2009 INF പ്രകാരമുള്ള പ്രവർത്തനങ്ങളാണ്. കേച്ചേരി അക്കിക്കാവ് ബൈപ്പാസ് റോഡ് വികസനം എന്നത് അടിസ്ഥാന വികസനത്തിന്റെ പരിധിയിൽ വരുന്നതാണ്.

### 1.2 സ്ഥലം

പദ്ധതി പ്രദേശം തൃശ്ശൂർ ജില്ലയിലെ കുന്നംകുളം താലൂക്കിലെ അകതിയൂർ, ചിറമനങ്ങാട്, ചിറനെല്ലൂർ, എരനെല്ലൂർ, ഇയ്യാൽ വില്ലേജുകളിൽ ആയി വരുന്ന സ്ഥലം ആണ് നിർദ്ദിഷ്ട പദ്ധതിക്കായി ഏറ്റെടുക്കപ്പെടുന്നത്. ചുണ്ടൽ പഞ്ചായത്തിലെ എരനെല്ലൂർ വില്ലേജിൽ കേച്ചേരിയിൽ നിന്നും ആരംഭിച്ച് കടങ്ങോട് പഞ്ചായത്തിലെ ഇയ്യാൽ, ചിറമനങ്ങാട് വില്ലേജുകളിലൂടെ പോർക്കുളം



പഞ്ചായത്തിലെ അകതിയൂർ വില്ലേജിലെ അക്കിക്കാവിൽ അവസാനിക്കുന്നതാണ് നിർദ്ദിഷ്ട പദ്ധതി.

**ചിത്രം. 1.2 പദ്ധതി പ്രദേശം**



ക്ലോക്ക് വൈസ് 1)അക്കിക്കാവ് ജങ്ഷൻ, 2) കേച്ചേരി ജങ്ഷൻ 3) പന്നിത്തടം ജങ്ഷൻ

**1.3 ഭൂമി ഏറ്റെടുക്കുന്നതിന്റെ വിസ്താരവും ഗുണങ്ങളും**

പദ്ധതി പ്രദേശം തൃശ്ശൂർ ജില്ലയിലെ കുന്നംകുളം താലൂക്കിലെ അകതിയൂർ, ചിറമനങ്ങാട് ,ചിറനെല്ലൂർ, എരനെല്ലൂർ , ഇയ്യാൽ വില്ലേജുകളിൽ ഉൾപ്പെടുന്നു. ഈ പദ്ധതിക്കായി ഏകദേശം 0.5473 ഹെക്ടർ ഭൂമിയാണ് ഏറ്റെടുക്കേണ്ടി വരുന്നത്. ഈ പദ്ധതിക്കായി ഏറ്റെടുക്കേണ്ടി വരുന്നതിൽ ഭൂമി 124 സർവ്വേ നമ്പരുകളിൽ വരുന്നതാണ്. ഏറ്റെടുക്കുന്ന ഭൂമി പുരയിടം, നിലം, പുറമ്പോക്ക് വിഭാഗത്തിൽപ്പെടുന്നു.

### 1.4 പരിഗണിക്കപ്പെട്ട ഇതര മാർഗ്ഗങ്ങൾ

ഗവൺമെന്റ് അധികാരികളിൽ നിന്നും നിലവിൽ ഇതര മാർഗ്ഗങ്ങളെക്കുറിച്ച് വ്യക്തമായ വിവരങ്ങൾ സാമൂഹ്യ പ്രത്യാഘാത വിലയിരുത്തൽ പഠന യൂണിറ്റിന് ലഭിച്ചിട്ടില്ല.

### 1.5 സാമൂഹ്യ പ്രത്യാഘാതങ്ങൾ

ത്യൂർ ജില്ലയിലെ കുനംകുളം താലൂക്കിലെ അകതിയൂർ, ചിറമനങ്ങാട് ,ചിറനെല്ലൂർ, എരനെല്ലൂർ , ഇച്ചാൽ വില്ലേജുകളിൽ ആയി വരുന്ന സ്ഥലം ആണ് നിർദ്ദിഷ്ട പദ്ധതിക്കായി ഏറ്റെടുക്കപ്പെടുന്നത്. ഭൂമി ഏറ്റെടുക്കുന്നതിന്റെ പ്രധാന ആഘാതങ്ങൾ താഴെ പറയുന്നവയാണ്;

- കുനംകുളം താലൂക്കിൽ പെട്ട അകതിയൂർ, ചിറമനങ്ങാട് ,ചിറനെല്ലൂർ, എരനെല്ലൂർ , ഇച്ചാൽ വില്ലേജുകളിൽ ഉൾപ്പെടുന്ന 124 സർവ്വേ നമ്പരുകളിൽ പെട്ട ആളുകളുടെ ഭൂമി ആണ് നഷ്ടപ്പെടുന്നത്
- പദ്ധതി 147 കുടുംബങ്ങളെ ബാധിക്കുന്നു.
- പദ്ധതി പ്രദേശത്തെ മരങ്ങൾ മുറിച്ചു മാറ്റപ്പെടും
- 76 കെട്ടിടങ്ങൾ പദ്ധതി ബാധിതമാകുന്നു.
- പദ്ധതി ബാധിതരുടെ സംരംഭങ്ങളും അതുമായി ബന്ധപ്പെട്ടവരും തൊഴിലാളികളുമായവരുടെ ഉപജീവനമാർഗം താല്കാലികമായും പൂർണ്ണമായും നഷ്ടപ്പെടുന്നു.
- ചുറ്റുമതിൽ-43, ഗെയ്റ്റ് 5 ഭാഗികമായി നഷ്ടമാകുന്നു
- 16 കടമുറികളും 20 സംരംഭകരും പദ്ധതി ബാധിതമാകുന്നു.

### 1.6. ലഘൂകരണ നടപടികൾ

പദ്ധതിപ്രദേശം സന്ദർശിച്ചതിലൂടെയും, വിവരങ്ങൾ ശേഖരിച്ചതിലൂടെയും, പദ്ധതിയുടെ ആഘാത ബാധിത കുടുംബങ്ങൾ സന്ദർശിച്ച് വിവരങ്ങൾ ശേഖരിച്ചതിലൂടെയും, തത്പരകക്ഷികളുമായുള്ള അഭിമുഖങ്ങളേയും അടിസ്ഥാനമാക്കി താഴെ പറയുന്ന ദുരീകരണ നടപടികൾ സാമൂഹ്യ പ്രത്യാഘാത വിലയിരുത്തൽ പഠന സംഘം നിർദ്ദേശിക്കുന്നു.

- ഭൂമി ഏറ്റെടുക്കലിൽ ന്യായമായ നഷ്ടപരിഹാരത്തിനും സുതാര്യതയ്ക്കും പുനരധിവാസത്തിനും പുനഃസ്ഥാപനത്തിനുമുള്ള അവകാശ നിയമം 2013, ഇതിനോടനുബന്ധിച്ച് കാലാകാലങ്ങളിൽ ഗവൺമെന്റ് പുറപ്പെടുവിച്ച ഉത്തരവുകൾ എന്നിവ പാലിച്ചുകൊണ്ട് പുനരധിവാസ പുനഃസ്ഥാപന പ്രവർത്തനങ്ങളും നഷ്ടപരിഹാരം നൽകൽ നടപടികളും കൈക്കൊള്ളുക.

- ഭൂമി ഏറ്റെടുക്കൽ പ്രക്രിയ കാലതാമസം കൂടാതെ പൂർത്തീകരിക്കുകയും ആഘാത ബാധിതർക്കുള്ള നഷ്ടപരിഹാരം കഴിയുന്നത്ര വേഗത്തിൽ നൽകുകയും ചെയ്യുക.
- ആഘാത ബാധിതമാകുന്ന വീടുകൾക്കും മുറിച്ച് മാറ്റപ്പെടുന്ന വ്യക്തികൾക്കും നഷ്ടപരിഹാരം നൽകുക.
- പദ്ധതിമൂലം വസ്തുവകകളിലേക്കുള്ള പ്രവേശനമാർഗ്ഗം തടസ്സപ്പെടുന്ന കുടുംബങ്ങൾക്ക് അവരുടെ ഭൂമിയിലേക്ക് റോഡിൽ നിന്നും നേരിട്ടുള്ള പ്രവേശനം സാധ്യമാക്കുന്നതിന് ബദൽ സംവിധാനം ചെയ്യുക.

## അദ്ധ്യായം 2 പദ്ധതിയുടെ വിശദവിവരങ്ങൾ

### 2.1. പദ്ധതി നിർവ്വഹകർ, നിയന്ത്രണ ഘടന എന്നിവ ഉൾപ്പെടെ പദ്ധതിയുടെ പശ്ചാത്തലം

ത്യശ്ശൂർ ജില്ലയിലെ കുന്നംകുളം താലൂക്കിലെ അകതിയൂർ, ചിറമനങ്ങാട്, ചിറനെല്ലൂർ, എരനെല്ലൂർ, ഇയ്യാൽ വില്ലേജുകളിൽ ആയി വരുന്ന സ്ഥലം ആണ് നിർദ്ദിഷ്ട പദ്ധതിക്കായി ഏറ്റെടുക്കപ്പെടുന്നത്. ത്യശ്ശൂർ ജില്ലയിലെ കുന്നംകുളം താലൂക്കിലെ അകതിയൂർ, ചിറമനങ്ങാട്, ചിറനെല്ലൂർ, എരനെല്ലൂർ, ഇയ്യാൽ വില്ലേജുകളിലൂടെ കേച്ചേരി മുതൽ അക്കിക്കാവ് വരെ 9.880 കിലോമീറ്റർ റോഡാണ് നിർദ്ദിഷ്ട പദ്ധതി. ഈ പദ്ധതിക്കായി ഏകദേശം 0.5473 ഹെക്ടർ ഭൂമിയാണ് ഏറ്റെടുക്കേണ്ടി വരുന്നത്.

#### 2.1.1(a) പദ്ധതി നടപ്പിലാക്കുന്ന ഏജൻസി

എക്സിക്യൂട്ടീവ് എഞ്ചിനീയർ, കെ ആർ എഫ് ബി ത്യശ്ശൂർ, എറണാകുളം ഡിവിഷൻ ആണ്.

#### 2.1.1(b) ഭൂമി ഏറ്റെടുക്കൽ അധികാരി

നിർദ്ദിഷ്ട പദ്ധതിയുടെ ഭൂമി ഏറ്റെടുക്കൽ അധികാരി സ്പെഷ്യൽ തഹസീൽദാർ. എൽ എ, ജനറൽ കിഫ്ബി ത്യശ്ശൂർ ആണ്. ഭൂമി ഏറ്റെടുക്കൽ നടപടികളുടെ ഉത്തരവാദിത്തം അദ്ദേഹത്തിൽ നിക്ഷിപ്തമാണ്.

### 2.2. നിയമത്തിൽ പ്രതിപാദിക്കുന്ന പൊതുതാൽപര്യത്തിന് പദ്ധതി എങ്ങിനെ അനുയോജ്യമാകുന്നു എന്നതുൾപ്പെടെ പദ്ധതിയുടെ യുക്തി

ഭൂമി ഏറ്റെടുക്കലിൽ ന്യായമായ നഷ്ടപരിഹാരത്തിനും സുതാര്യതയ്ക്കും പുനരധിവാസത്തിനും പുനഃസ്ഥാപനത്തിനുമുള്ള അവകാശ നിയമം, 2013 വകുപ്പ് 2(1)(b)(i) പ്രകാരം പൊതു ആവശ്യം എന്നു പറയുന്നത്, ഇന്ത്യാ ഗവണ്മെൻറിൻറെ സാമ്പത്തിക വിഭാഗം 27.03.2012 ന് പുറപ്പെടുവിച്ച വിൻജാപനം നമ്പർ 13/6/2009-



INF പ്രകാരമുള്ള പ്രവർത്തനങ്ങളാണ്. തൃശ്ശൂർ ജില്ലയിലെ കുനംകുളം താലൂക്കിലെ അകതിയൂർ, ചിറമനങ്ങാട്, ചിറനെല്ലൂർ, എരനെല്ലൂർ, ഇയ്യാൽ വില്ലേജുകളിൽ ആയി വരുന്ന സ്ഥലം ആണ് നിർദിഷ്ട പദ്ധതിക്കായി ഏറ്റെടുക്കപ്പെടുന്നത്. ഇത് അടിസ്ഥാന പദ്ധതികളുടെ പൊതു ആവശ്യത്തിന്റെ പരിധിയിൽ വരുന്നതാണ്.

**2.3. പദ്ധതിയുടെ സ്ഥലം, വലിപ്പം, ലക്ഷ്യം, ചെലവ് തുടങ്ങിയ വിവരങ്ങൾ**

പദ്ധതി പ്രദേശം തൃശ്ശൂർ ജില്ലയിലെ കുനംകുളം താലൂക്കിൽ അകതിയൂർ, ചിറമനങ്ങാട്, ചിറനെല്ലൂർ, എരനെല്ലൂർ, ഇയ്യാൽ വില്ലേജുകളിൽ ആയി വരുന്ന ഏകദേശം 0.5473 ഹെക്ടർ ഭൂമിയാണ് ഈ പദ്ധതിക്കായി ഏറ്റെടുക്കേണ്ടി വരുന്നത്. പദ്ധതിക്കാവശ്യമായ ഭൂമി മാത്രമാണ് ഏറ്റെടുക്കലിനായി പദ്ധതി പ്രദേശത്ത് മാർക്ക് ചെയ്തിരിക്കുന്നതെന്ന് പദ്ധതി പ്രദേശം സന്ദർശിച്ച് നിരീക്ഷിച്ചതിൽ നിന്നും മനസ്സിലാക്കുവാൻ സാധിച്ചു. ഈ പദ്ധതിക്കായി ചിലവ് കണക്കാക്കിയിരിക്കുന്നത് 48,59,79,039/- കോടി രൂപയാണ്.

**2.4. ഇതര മാർഗ്ഗങ്ങൾ പരിശോധിക്കൽ**

ബദൽ മാർഗ്ഗങ്ങളെക്കുറിച്ച് വിവരങ്ങൾ ലഭിക്കാത്തതിനാൽ അവ പരിശോധിച്ചിട്ടില്ല.

**2.5. പദ്ധതിയുടെ രൂപരേഖ, വലിപ്പം, സൗകര്യങ്ങൾ**

കെ ആർ എഫ് ബി തൃശ്ശൂർ, എറണാകുളം ഡിസൈൻ വിംഗ് പുറത്തിറക്കിയ അന്തിമ ജനറൽ ഡിസൈൻ ഡ്രോയിംഗ് പ്രകാരമാണ് റോഡിന്റെ നിർമ്മാണത്തിനായുള്ള എസ്റ്റിമേറ്റ് തയ്യാറാക്കിയിരിക്കുന്നത്. റോഡിന്റെ ആകെ നീളം 9.880 കിലോമീറ്ററാണ്. 12 മീറ്റർ ആണ് റോഡിന്റെ വീതി.

റോഡ് പ്രധാനപ്പെട്ട രണ്ട് സംസ്ഥാനപാതകളെ ബന്ധിപ്പിക്കുന്നു. കുറ്റിപ്പുറത്തേക്ക് കുന്നകുളം നഗരത്തിൽ പ്രവേശിക്കാതെ പോകുവാൻ സാധിക്കുന്ന ദൂരം കുറഞ്ഞ പാതയാണിത്. റോഡ് തൃശ്ശൂരിലെ കേച്ചേരിയിൽ നിന്നും ആരംഭിച്ചു അക്കിക്കാവ് ജങ്ഷനിൽ അവസാനിക്കുന്നു. തൃശ്ശൂർ ജില്ലയെ വടക്കൻ കേരളത്തിലുള്ള മറ്റുള്ള ജില്ലകളുമായി ബന്ധിപ്പിക്കുന്ന പ്രധാനപ്പെട്ട റോഡാണ്. ഈ പാത പ്രധാനപ്പെട്ട വിനോദസഞ്ചാര കേന്ദ്രങ്ങളെ തമ്മിൽ ബന്ധിപ്പിക്കുന്നു. തൃശ്ശൂർ ജില്ലയിലെ പ്രധാനപ്പെട്ട ആരോഗ്യ കേന്ദ്രങ്ങളിലേക്കും എളുപ്പത്തിൽ എത്തിച്ചേരുവാൻ സാധിക്കും.

കേച്ചേരി-അക്കിക്കാവ് ബൈപ്പാസ് റോഡ് ഒറ്റവരി കാരേജ് വേ റോഡാണ് നടപ്പാതയുടെ ശരാശരി വീതി 6 മുതൽ 7 മീറ്റർ വരെയാണ്. റോഡ് ഉപരിതലത്തിൽ ബിറ്റുമിനസ് അടങ്ങിയിരിക്കുന്നു WBM സബ് ബേസിന് മുകളിൽ

കോഴ്സുകളും പ്രീമിക്സ് ചിപ്പിംഗ് കാർപെറ്റും ധരിക്കുന്നു. നിലവിലുള്ള പുറംതോട് നടപ്പാതയുടെ കനം 12 മുതൽ 15 സെന്റിമീറ്റർ വരെയാണ്.

നിലവിലുള്ള കലുങ്കുകൾ പുനരനിരമിക്കാനും പുതിയത് നിർമ്മിക്കണമെന്നുള്ളതുമായ കാര്യം പദ്ധതിയുടെ രൂപരേഖയിൽ നിന്നു മനസ്സിലാക്കുവാൻ സാധിച്ചു. മഴവെള്ളം ഒഴുക്കി കളയുന്നതിനുള്ള സംവിധാനവും പൈപ്പ് ലൈനും വൈദ്യുത പോസ്റ്റുകളും ട്രാൻസ്ഫോമറുകളും മാറ്റി സ്ഥാപിക്കേണ്ടതായും, കാൽനടയാത്രക്കാരുടെ സുരക്ഷയ്ക്കായി പ്രവേശന കവാടത്തിൽ ഫുട്പാത്ത് വർക്കുകളും ചെയ്യുവാനായിട്ടും കാണിച്ചിരിക്കുന്നു

**2.6 അനുബന്ധ സൗകര്യങ്ങളുടെ ആവശ്യകത**

നിലവിലുള്ള കലുങ്കുകൾ പുനരനിരമിക്കാനും പുതിയത് നിർമ്മിക്കണമെന്നുള്ളതുമായ കാര്യം പദ്ധതിയുടെ രൂപരേഖയിൽ നിന്നു മനസ്സിലാക്കുവാൻ സാധിച്ചു. മഴവെള്ളം ഒഴുക്കി കളയുന്നതിനുള്ള സംവിധാനവും പൈപ്പ് ലൈനും വൈദ്യുത പോസ്റ്റുകളും ട്രാൻസ്ഫോമറുകളും മാറ്റി സ്ഥാപിക്കേണ്ടതായും, കാൽനടയാത്രക്കാരുടെ സുരക്ഷയ്ക്കായി പ്രവേശന കവാടത്തിൽ ഫുട്പാത്ത് വർക്കുകളും ചെയ്യുവാനായിട്ടും നിർദ്ദേശിച്ചിട്ടുള്ളതായി ഡി പി ആറിൽ ഇത് കാണുന്നു അവ അനുബന്ധ ആവശ്യകതയുടെ പരിധിയിൽ പെടുന്നതാണ്

**2.7 മുൻപേ നടത്തിയ സാമൂഹ്യ/ പരിസ്ഥിതി പ്രത്യാഘാത വിലയിരുത്തൽ/ സാങ്കേതിക സാധ്യതാ പഠനങ്ങളുടെ വിവരങ്ങൾ**

ഈ പദ്ധതിയുമായി ബന്ധപ്പെട്ട് മണ്ണ് പരിശോധന, ബി ബി ഡി ടെസ്റ്റ്, ട്രാഫിക് പഠനം എന്നിവ നടത്തിയിട്ടുണ്ട്.

**2.8 ബാധകമായ നിയമങ്ങളും നയങ്ങളും**

ഭൂമി ഏറ്റെടുക്കൽ, പുനരധിവാസം, പുനഃസ്ഥാപനം എന്നിവയെ സംബന്ധിക്കുന്ന നിയമങ്ങൾ ചുവടെ ചേർക്കുന്നു.

- ഭൂമി ഏറ്റെടുക്കലിൽ ന്യായമായ നഷ്ടപരിഹാരത്തിനും സുതാര്യതയ്ക്കും പുനരധിവാസത്തിനും പുനഃസ്ഥാപനത്തിനുമുള്ള അവകാശനിയമം 2013.
- കേരളഭൂമി ഏറ്റെടുക്കലിൽ ന്യായമായ നഷ്ടപരിഹാരത്തിനും സുതാര്യതയ്ക്കും പുനഃരധിവാസത്തിനും പുനഃസ്ഥാപനത്തിനുമുള്ള അവകാശ ചട്ടം 2015.
- കേരള സർക്കാർ റവന്യൂ (ബി) വകുപ്പിന്റെ 29/12/2017 തീയതിയിലെ G.O(Ms)No.448/2017/RD ഭൂമി ഏറ്റെടുക്കുന്നതിനുള്ള പുനരധിവാസ പുനഃസ്ഥാപന പാക്കേജ് തീരുമാനിക്കുന്നതിനുള്ള പോളിസി.

## അദ്ധ്യായം 3

### പഠന സംഘം, പഠന സമീപനം, പദ്ധതി ശാസ്ത്രം

ഭൂമി ഏറ്റെടുക്കലിൽ ന്യായമായ നഷ്ടപരിഹാരത്തിനും സുതാര്യതയ്ക്കും പുനരധിവാസത്തിനും പുനഃസ്ഥാപനത്തിനുമുള്ള അവകാശ ആക്ട് (2013 ലെ കേന്ദ്ര ആക്ട്, 30) 4-ാം വകുപ്പ് 1-ാം ഉപവകുപ്പ്, സമുചിത സർക്കാർ പൊതു ആവശ്യത്തിനായി ഭൂമി ഏറ്റെടുക്കാൻ ഉദ്ദേശിക്കുമ്പോഴെല്ലാം ബന്ധപ്പെട്ട തദ്ദേശസ്ഥാപനങ്ങളുമായി കൂടിയാലോചിച്ച് സാമൂഹ്യ പ്രത്യാഘാത (എസ്.ഐ.എ) വിലയിരുത്തൽ പഠനം നടത്തണമെന്ന് നിഷ്കർഷിക്കുന്നുണ്ട്. അപ്രകാരം കുന്നംകുളം താലൂക്കിലെ അകതിയൂർ, ചിറമനങ്ങാട്, ചിറനെല്ലൂർ, എരനെല്ലൂർ, ഇയ്യാൽ വില്ലേജുകളിൽ കേച്ചേരി അക്കിക്കാവ് ബൈപാസ് റോഡ് നിർമ്മാണത്തിനായി ഭൂമി ഏറ്റെടുക്കുന്നതിന്റെ സാമൂഹ്യ പ്രത്യാഘാത നിർണ്ണയ പഠന റിപ്പോർട്ടും സാമൂഹ്യ പ്രത്യാഘാത നിർവ്വഹണ പദ്ധതിയും തയ്യാറാക്കുന്നതിന് വേണ്ടിയുള്ള എസ്.ഐ.എ യൂണിറ്റായി ഭാരത മാത സ്കൂൾ ഓഫ് സോഷ്യൽ വർക്ക്, ഭാരത മാത കോളേജ് തൃക്കാക്കരയെ ചുമതലപ്പെടുത്തിയിരിക്കുന്നു. (അവലംബം: 09.06.2023 പ്രസിദ്ധീകരിച്ചിട്ടുള്ള കേരള ഗസറ്റ്, അസാധാരണം വിജ്ഞാപനം നമ്പർ 2365) സി7-1081/2023.

#### 3.1 പഠന സംഘത്തെക്കുറിച്ചുള്ള വിവരങ്ങൾ

സാമൂഹ്യ പ്രത്യാഘാത വിലയിരുത്തൽ പഠനത്തിനായി ഈ മേഖലയിലും സമാന മേഖലകളിലും പ്രത്യേകിച്ച് സാമൂഹ്യ പ്രത്യാഘാത വിലയിരുത്തൽ പഠനത്തിൽ പരിചയമുള്ളവരെയും മതിയായ യോഗ്യത ഉള്ളവരെയും പഠന സംഘത്തിൽ ഉൾപ്പെടുത്തി. അവർക്കു നിശ്ചിത ഉത്തരവാദിത്തങ്ങളും കർത്തവ്യങ്ങളും നൽകി. പഠന സംഘത്തിന്റെ വിശദാംശങ്ങൾ താഴെയുള്ള പട്ടികയിൽ കാണിച്ചിരിക്കുന്നു.

**പട്ടിക 3.1. സാമൂഹ്യ പ്രത്യാഘാത വിലയിരുത്തൽ പഠന സംഘം**

ക്രമ നമ്പർ	പേര്	പദവി
1.	ശ്രീമതി.ഡോ. ഷീന രാജൻ ഫിലിപ്പ്	ചെയർപേഴ്സൺ, എസ്.ഐ.എ യൂണിറ്റ്
2.	ശ്രീമതി.ഡോ. എൽസ മേരി ജേക്കബ്	റിസർച്ച് അസോസിയേറ്റ്
3.	ശ്രീമതി.ഡോ. എൽ ആര്യ ചന്ദ്രൻ	റിസർച്ച് അസോസിയേറ്റ്
4.	സൂരജ് എം വി	റിസേർച്ച് അസിസ്റ്റന്റ്
5.	ശ്രീ ഡിബിൻ ഡേവിസ്	പ്രോജക്റ്റ് കോർഡിനേറ്റർ

6.	ശ്രീമതി.ഡെൽറ്റി ജോസഫ്	ഡോക്ടർ ഡെൽറ്റി ജോസഫ് , കമ്മ്യൂണിക്കേഷൻ ഇൻ ചാർജ്ജ്
7.	കുമാരി. അജിത പി പി	ഫീൽഡ് കോർഡിനേറ്റർ

**3.2 പഠനത്തിനുപയോഗിച്ച പദ്ധതി ശാസ്ത്രം, സാങ്കേതിക രീതി എന്നിവയെക്കുറിച്ചുള്ള വിവരണവും, അത് ഉപയോഗിച്ചതിന്റെ യുക്തിയും, പഠനത്തിനു വേണ്ട വിവര ശേഖരണം നടത്തിയ രീതിയും**

പഠന സംഘം പദ്ധതി ബാധിത പ്രദേശം സന്ദർശിക്കുകയും ഭൂമി ഏറ്റെടുക്കലിന്റെ വിന്യാസ പ്രകാരം പദ്ധതി ബാധിത കുടുംബങ്ങളുടെ വിവരങ്ങൾ തയ്യാറാക്കി. വിവര ശേഖരണത്തിന്റെ ഭാഗമായി പദ്ധതി ബാധിത ജനങ്ങളുടെ ഇടയിൽ സാമൂഹ്യ-സാമ്പത്തിക സർവ്വേ നടത്തുകയും ചെയ്തു. പദ്ധതിയെ കുറിച്ച് പദ്ധതി പ്രദേശത്തെ ജനപ്രതിനിധികളുമായി ചർച്ച ചെയ്തു. നിർദ്ദിഷ്ട പദ്ധതിയുടെ വിവരങ്ങൾ കെ ആർ എഫ് ബി തൃശ്ശൂർ എറണാകുളം ഡിവിഷണൽ ഓഫീസിൽ നിന്നു ശേഖരിച്ചു. ഈ രീതിയിലൂടെ ശേഖരിച്ച വിവരങ്ങൾ ശാസ്ത്രീയമായി വിശകലനം ചെയ്താണ് സാമൂഹ്യ പ്രത്യാഘാത വിലയിരുത്തൽ പഠനത്തിന്റെ കരട് രേഖയും സാമൂഹ്യ പ്രത്യാഘാത നിർവ്വഹണ പദ്ധതിയും തയ്യാറാക്കിയത്.

**3.3 പഠനത്തിനുപയോഗിച്ച മാതൃകാ പരിശോധനാ രീതി**

പദ്ധതി ഓരോ കുടുംബത്തേയും വ്യത്യസ്ത രീതിയിൽ ബാധിക്കുന്നതിനാൽ സെൻസസ് രീതിയിലുള്ള വിവരശേഖരണമാണ് പഠനത്തിനായി സ്വീകരിച്ചത്. ആയതിനാൽ പദ്ധതി പ്രദേശത്ത് ലഭ്യമായ പദ്ധതി ബാധിതമാകുന്ന മുഴുവൻ കുടുംബങ്ങളേയും വിവരശേഖരണത്തിൽ ഉൾപ്പെടുത്തി.

**3.4 വിവരസ്രോതസ്സുകളുടെയും വിവരങ്ങളുടെയും വിശകലനം**

പ്രാഥമിക വിവരങ്ങളേയും ദ്വിതീയ വിവരങ്ങളേയും ആശ്രയിച്ചാണ് പഠന സംഘം വിവര ശേഖരണം നടത്തിയത്. പദ്ധതിയുടെ പ്രത്യക്ഷ ആഘാത ബാധിത ഭൂവുടമകളിൽനിന്നും ശേഖരിച്ച വിവരങ്ങളാണ് പ്രാഥമിക ഉറവിടങ്ങൾ. റവന്യൂ വകുപ്പിൽനിന്നും ലഭിച്ച ഭൂരേഖകളും, അലൈൻമെന്റ് സ്കെച്ചും കെ ആർ എഫ് ബി തൃശ്ശൂർ എറണാകുളം ഡിവിഷണൽ ഓഫീസിൽ നിന്നും പദ്ധതിയെ സംബന്ധിച്ച് ലഭിച്ച എസ്റ്റിമേറ്റ് റിപ്പോർട്ട് വിവരങ്ങളുമാണ് ദ്വിതീയ ഉറവിടങ്ങൾ.

**3.5 തൽപ്പരകക്ഷികളുമായുള്ള കൂടിക്കാഴ്ചയും പബ്ലിക് ഹിയറിംഗിനെക്കുറിച്ചുള്ള വിവരണവും**

**പട്ടിക 3.2 സാമൂഹ്യ പ്രത്യാഘാത പഠനസംഘം നടത്തിയ വിവിധ പ്രവർത്തനങ്ങൾ**

തീയതി	പ്രവർത്തനങ്ങൾ
01/10/2024	ഗസറ്റ് വിജ്ഞാപനം 4(1)
06/10/2024	പദ്ധതി പ്രദേശം പ്രാഥമിക സന്ദർശനം
18/10/2024	സാമൂഹ്യ-സാമ്പത്തിക വിവരശേഖരണം, പ്രാദേശിക സ്വയംഭരണ പ്രതിനിധിയുമായി കൂടിക്കാഴ്ച
24/10/2024	തിരുത്തൽ വിജ്ഞാപനം
05/11/2024	പബ്ലിക് ഹിയറിംഗ് സംബന്ധിച്ചുള്ള പത്ര വിജ്ഞാപനം
02/11/2024	കാലാവധി 3 ആഴ്ച കൂടി നീട്ടി നൽകി കൊണ്ടുള്ള ഉത്തരവ്
19/11/2024 20/11/2024	പബ്ലിക് ഹിയറിംഗ്

ഭൂമി ഏറ്റെടുക്കലിൽ ന്യായമായ നഷ്ടപരിഹാരത്തിനും സുതാര്യതയ്ക്കും പുനരധിവാസത്തിനും പുനഃസ്ഥാപനത്തിനുമുള്ള അവകാശ ആക്ട് 2013, 5-ാം വകുപ്പ് പ്രകാരം പദ്ധതി ബാധിത പ്രദേശത്ത് ഒരു പൊതു ഹിയറിംഗ് നടത്തണമെന്ന് നിഷ്കർഷിക്കുന്നുണ്ട്. ഈ വ്യവസ്ഥയ്ക്ക് അനുസൃതമായി ഭൂമി ഏറ്റെടുക്കൽ, പുനരധിവാസം, പുനഃസ്ഥാപന നിയമങ്ങൾ, ന്യായമായ നഷ്ടപരിഹാരത്തിനും സുതാര്യതയ്ക്കും വേണ്ടിയുള്ള കേരള ചട്ടങ്ങൾ 2015, സെക്ഷൻ 14 പ്രകാരം വ്യക്തമാക്കിയ പൊതു ഹിയറിംഗിന്റെ വിശദമായ നടപടിക്രമങ്ങൾക്കനുസൃതമായി, 2024 നവംബർ 19, 20 തീയതികളിലായി പോർകുളം, കടങ്ങോട്, ചൂണ്ടൽ പഞ്ചായത്ത് കോൺഫറൻസ് ഹാളുകളിൽ വെച്ച് അകതിയൂർ, ചിറമനങ്ങാട്, ചിറനെല്ലൂർ, എരനെല്ലൂർ, ഇയ്യാൽ വില്ലേജിന്റെ പരിധിയിൽ വരുന്ന പദ്ധതി ബാധിത കുടുംബങ്ങൾക്ക് വേണ്ടി പബ്ലിക് ഹിയറിംഗ് നടത്തുവാൻ തീരുമാനിച്ചു. പബ്ലിക് ഹിയറിംഗ് ബന്ധപ്പെടുത്തിയുള്ള നോട്ടീസ് നവംബർ 6 നു പ്രസിദ്ധീകരിച്ച ദീപിക, വീക്ഷണം ദിനപത്രങ്ങളിൽ പരസ്യം ചെയ്തു.

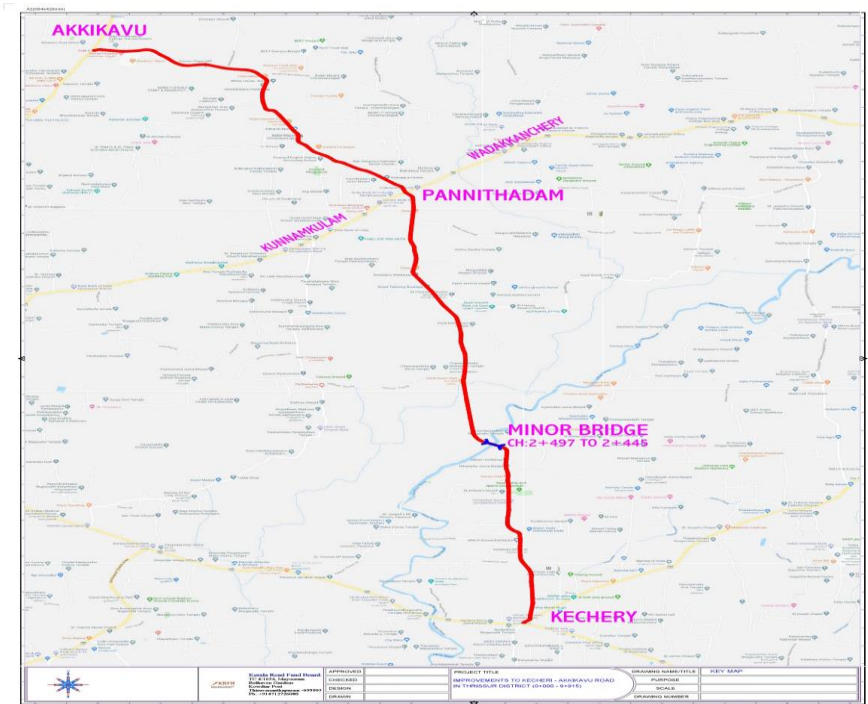


# അദ്ധ്യായം 4

## സ്ഥലത്തിന്റെ മൂല്യനിർണ്ണയം

4.1. ഭൂപടത്തിന്റെയും സ്ഥലത്തെ പ്രാഥമിക സ്രോതസ്സുകളുടെയും സഹായത്തോടെ പദ്ധതി പ്രദേശത്തിന്റെ വിവരണം

ചിത്രം 4.1 പദ്ധതി പ്രദേശത്തിന്റെ ഭൂപടം



തൃശ്ശൂർ ജില്ലയിലെ കുനംകുളം താലൂക്കിലെ അകതിയൂർ, ചിറമനങ്ങാട് ,ചിറനെല്ലൂർ, എരനെല്ലൂർ , ഇയ്യാൽ വില്ലേജുകളിൽ ഉൾപ്പെടുന്ന ഭൂമിയാണ് നിർദ്ദിഷ്ട പദ്ധതിക്കായി ഏറ്റെടുക്കപ്പെടുന്നത്.

### 4.2 പദ്ധതിയുടെ സ്വാധീനം മൂലം മൊത്തത്തിലുള്ള പ്രത്യാഘാതം

പദ്ധതിക്ക് വേണ്ടി ഭൂമി ഏറ്റെടുക്കുമ്പോൾ പദ്ധതി ബാധിതമാകുന്ന ഭൂവുടമകൾക്കും പദ്ധതി പ്രദേശത്തെ ആശ്രയിച്ച് ജീവിക്കുന്ന കുടുംബങ്ങൾക്കും ഭൂമി നഷ്ടപ്പെടൽ, വാസയോഗ്യമായ വീട് നഷ്ടപ്പെടൽ, ഫല വൃക്ഷങ്ങളിൽ നിന്നുള്ള വരുമാനം നഷ്ടപ്പെടൽ തുടങ്ങിയ വിപരീത പ്രത്യാഘാതങ്ങൾ ഉണ്ടാകുവാനിടയുണ്ടെന്ന് സാമൂഹ്യ പ്രത്യാഘാത വിലയിരുത്തൽ പഠനത്തിൽ നിന്നും മനസ്സിലാകുന്നു. ഭൂമി ഏറ്റെടുക്കുന്നതിനായി പദ്ധതി പ്രദേശത്ത് സ്ഥാപിച്ചിരിക്കുന്ന കല്ലുകളുടെ വിന്യാസ പ്രകാരവും, പ്രദേശത്തുനിന്ന് ലഭിച്ച വിവരങ്ങൾ പ്രകാരവും തൃശ്ശൂർ ജില്ലയിലെ കുനംകുളം അകതിയൂർ, ചിറമനങ്ങാട് ,ചിറനെല്ലൂർ, എരനെല്ലൂർ , ഇയ്യാൽ വില്ലേജുകളിൽ വരുന്ന സർവ്വേ

നമ്പറിൽ ഉൾപ്പെടുന്ന ഭൂമിയാണ് നിർദിഷ്ട പദ്ധതിയ്ക്കായി ഏറ്റെടുക്കപ്പെടുന്നത്. അകതിയൂർ വില്ലേജിൽ 40 റീ-സർവ്വേ നമ്പറുകളിൽ 4 പുറമ്പോക്ക് വിഭാഗത്തിൽ, 34 പുരയിടം വിഭാഗത്തിൽ, 4 നിലം വിഭാഗത്തിൽ ആണ് ഉൾപ്പെടുന്നത്. ചിരമനങ്ങാട് വില്ലേജിലെ 40 സർവ്വേ നമ്പറുകളിൽ 35 പുരയിടം വിഭാഗത്തിലും, 5 പുറമ്പോക്കു വിഭാഗത്തിൽ പെട്ട ഭൂമിയും ആണ് പദ്ധതി ബാധിതമാകുന്നത്. ചിറനെല്ലൂർ വില്ലേജിലെ 11 സർവ്വേ നമ്പറുകളിൽ 7 പുരയിടം വിഭാഗത്തിലും, 4 പുറമ്പോക്ക് വിഭാഗത്തിലും ആണ് ഉൾപ്പെടുന്നത്. എരനെല്ലൂർ വില്ലേജിലെ 5 സർവ്വേ നമ്പറുകളിൽ 4 പുരയിടം വിഭാഗത്തിലും, 1 പുറമ്പോക്ക് വിഭാഗത്തിലും ഉൾപ്പെടുന്നു. ഇയ്യാൽ വില്ലേജിലെ 28 സർവ്വേ നമ്പറുകളിൽ 9 പുരയിടം വിഭാഗത്തിലും, 16 നിലം വിഭാഗത്തിലും, 3 പുറമ്പോക്ക് വിഭാഗത്തിലും ഉൾപ്പെടുന്നു. നിലവിലെ അലൈൻമെന്റ് പ്രകാരം ഭൂമി ഏറ്റെടുക്കുമ്പോൾ ഉണ്ടാകുവാനിടയുള്ള പ്രത്യാഘാതങ്ങൾ താഴെ നൽകിയിരിക്കുന്നു.

- കുനംകുളം താലൂക്കിൽ പെട്ട അകതിയൂർ, ചിരമനങ്ങാട് ,ചിറനെല്ലൂർ, എരനെല്ലൂർ , ഇയ്യാൽ വില്ലേജുകളിൽ ഉൾപ്പെടുന്ന 124 സർവ്വേ നമ്പറുകളിൽ പെട്ട ആളുകളുടെ ഭൂമി ആണ് നഷ്ടപ്പെടുന്നത്
- ലഭ്യമായ കണക്കുകൾ പ്രകാരം 97 മരങ്ങളും ഫല വൃക്ഷങ്ങളും നഷ്ടമാകും.
- ലഭ്യമായ കണക്കുകൾ പ്രകാരം 76 കെട്ടിടങ്ങളു് പദ്ധതി ബാധിതമാകുന്നു.
- 16 ഉപയോഗത്തിലുള്ള കടമുറികൾ, 9 വീടുകൾ പദ്ധതി ബാധിതമാകുന്നു.
- 21 പേരുടെ ഉപജീവനമാർഗം പദ്ധതി പ്രദേശത്തിൽ ആണ്.
- ചുറ്റുമതിൽ-43, ഗെയ്റ്റ് 5 ഭാഗികമായി നഷ്ടമാകുന്നു
- പദ്ധതി പ്രദേശത്തെ മരങ്ങൾ മുറിച്ചു മാറ്റപ്പെടും

**മരങ്ങളുടെ വിവരങ്ങൾ**

മാവ്	-	13
തേക്ക്	-	15
തെങ്ങ്	-	16
വേപ്പ്	-	02
കണിക്കൊന്ന	-	02
മട്ടി	-	02
പ്ലാവ്	-	05
പൂളി	-	1
ആൽ	-	1

**4.3 പദ്ധതിയ്ക്കാവശ്യമായ മൊത്തം ഭൂമി**

ത്യഴ്കൂർ ജില്ലയിലെ കുനംകുളം താലൂക്കിലെ അകതിയൂർ, ചിരമനങ്ങാട് ,ചിറനെല്ലൂർ, എരനെല്ലൂർ , ഇയ്യാൽ വില്ലേജുകളിൽ ആയി വരുന്ന സ്ഥലം ആണ്

നിർദ്ദിഷ്ട പദ്ധതിക്കായി ഏറ്റെടുക്കപ്പെടുന്നത്. ഏകദേശം 0.5473 ഹെക്ടർ ഭൂമിയാണ് പദ്ധതിക്കായി ഏറ്റെടുക്കേണ്ടി വരുന്നത്.

**4.4. പദ്ധതി ബാധിത പ്രദേശത്ത് മൂന്നു വില കൊടുത്തുവാങ്ങിയിരിക്കുന്നതോ പാട്ടത്തിനെടുത്തിരിക്കുന്നതോ ആയ ഭൂമി, ഏറ്റെടുക്കുന്ന ഭൂമിയുടെ ഓരോ ഭൂഭാഗത്തിന്റേയും പദ്ധതിപ്രകാരമുള്ള ഉപയോഗം**

നിർദ്ദിഷ്ട പ്രദേശത്ത് പദ്ധതിയ്ക്കുവേണ്ടി മൂന്നു സ്ഥലങ്ങൾ വാങ്ങുകയോ ഏറ്റെടുക്കുകയോ, പാട്ടത്തിനെടുക്കുകയോ ചെയ്തിട്ടില്ല.

**4.5. ഏറ്റെടുക്കുന്ന സ്ഥലത്തിന്റെ ഗുണവും പ്രദേശവും**

തൃശ്ശൂർ ജില്ലയിലെ കുന്നംകുളം താലൂക്കിലെ അകതിയൂർ, ചിറമനങ്ങാട് ,ചിറനെല്ലൂർ, എരനെല്ലൂർ, ഇയ്യാൽ വില്ലേജുകളിൽ കേച്ചേരി അക്കിടാവ് ബൈപാസ്സ് നിർമ്മാണമാണ് നിർദ്ദിഷ്ട പദ്ധതി. ഈ പദ്ധതിക്കായി ഏകദേശം 0.5473 ഹെക്ടർ ഭൂമിയാണ് ഈ പദ്ധതിക്കായി ഏറ്റെടുക്കുവാൻ ഉദ്ദേശിക്കുന്നത്. ടി ഭൂമി "പുരയിടം", "നിലം", "പുറമ്പോക്ക്" വിഭാഗത്തിൽ ഉൾപ്പെടുന്നു.

**4.6. ആഘാതബാധിത ഭൂമിയുടെ തരവും നിലവിലെ ഉപയോഗവും, കൃഷി ഭൂമിയുണ്ടെങ്കിൽ ജലസേചനത്തെക്കുറിച്ചും വിളകളെക്കുറിച്ചുമുള്ള വിവരണം**

ഏറ്റെടുക്കപ്പെടുന്ന ഭൂമിയിൽ തൃശ്ശൂർ ജില്ലയിലെ കുന്നംകുളം താലൂക്ക് അകതിയൂർ, ചിറമനങ്ങാട് ,ചിറനെല്ലൂർ, എരനെല്ലൂർ, ഇയ്യാൽ വില്ലേജുകളിൽ വരുന്ന സർവ്വേ നമ്പറിൽ ഉൾപ്പെടുന്ന ഭൂമിയാണ് നിർദ്ദിഷ്ട പദ്ധതിയ്ക്കായി ഏറ്റെടുക്കപ്പെടുന്നത്. അകതിയൂർ വില്ലേജിൽ 40 റീ-സർവ്വേ നമ്പറുകളിൽ 4പുറമ്പോക്ക് വിഭാഗത്തിൽ, 34 പുരയിടം വിഭാഗത്തിൽ, 4 നിലം വിഭാഗത്തിൽ ആണ് ഉൾപ്പെടുന്നത്. ചിറമനങ്ങാട് വില്ലേജിലെ 40 സർവ്വേ നമ്പറുകളിൽ 35 പുരയിടം വിഭാഗത്തിലും, 5 പുറമ്പോക്കു വിഭാഗത്തിൽ പെട്ട ഭൂമിയും ആണ് പദ്ധതി ബാധിതമാകുന്നത്. ചിറനെല്ലൂർ വില്ലേജിലെ 11 സർവ്വേ നമ്പറുകളിൽ 7 പുരയിടം വിഭാഗത്തിലും, 4 പുറമ്പോക്ക് വിഭാഗത്തിലും ആണ് ഉൾപ്പെടുന്നത്. എരനെല്ലൂർ വില്ലേജിലെ 5 സർവ്വേ നമ്പറുകളിൽ 4 പുരയിടം വിഭാഗത്തിലും, 1 പുറമ്പോക്ക് വിഭാഗത്തിലും ഉൾപ്പെടുന്നു. ഇയ്യാൽ വില്ലേജിലെ 28 സർവ്വേ നമ്പറുകളിൽ 9 പുരയിടം വിഭാഗത്തിലും, 16 നിലം വിഭാഗത്തിലും, 3 പുറമ്പോക്ക് വിഭാഗത്തിലും ഉൾപ്പെടുന്നു. പഠനം നടത്തിയതനുസരിച്ച് പദ്ധതി പ്രദേശത്തു ഇയ്യാൽ, ചിറനെല്ലൂർ വില്ലേജുകളിലായി പാത പാടശേഖരത്തിലൂടെ കടന്നു പോകുന്നു. നെല്ലാണ് പ്രധാന വിള.

**4.7 കൈവശഭൂമിയുടെ അളവ്, ഉടമസ്ഥതയുടെ രീതി, സ്ഥലത്തിന്റെ കിടപ്പ്, അവിടെ താമസിക്കുന്നവരുടെ എണ്ണം**

പദ്ധതി പ്രദേശത്ത് ലഭ്യമായ ഭൂവുടമകളിൽ നിന്നും ലഭിച്ച വിവരങ്ങൾ പ്രകാരം അവിടെ എറ്റെടുക്കാനുദ്ദേശിക്കുന്ന ഭൂമി ഭൂരിഭാഗവും സ്വകാര്യ ഉടമസ്ഥതയിൽ ഉൾപ്പെടുന്നുവെന്ന് മനസ്സിലാക്കുന്നു. ഇതിൽ അകതീയൂർ വില്ലേജിൽ 40 റീ-സർവ്വേ നമ്പറുകളിൽ 4 പുറമ്പോക്ക് വിഭാഗത്തിൽ, 34 പുരയിടം വിഭാഗത്തിൽ, 4 നിലം വിഭാഗത്തിൽ ആണ് ഉൾപ്പെടുന്നത്. ചിരമനങ്ങാട് വില്ലേജിലെ 40 സർവ്വേ നമ്പറുകളിൽ 35 പുരയിടം വിഭാഗത്തിലും, 5 പുറമ്പോക്കു വിഭാഗത്തിൽ പെട്ട ഭൂമിയും ആണ് പദ്ധതി ബാധിതമാകുന്നത്. ചിറനെല്ലൂർ വില്ലേജിലെ 11 സർവ്വേ നമ്പറുകളിൽ 7 പുരയിടം വിഭാഗത്തിലും, 4 പുറമ്പോക്ക് വിഭാഗത്തിലും ആണ് ഉൾപ്പെടുന്നത്. എരനെല്ലൂർ വില്ലേജിലെ 5 സർവ്വേ നമ്പറുകളിൽ 4 പുരയിടം വിഭാഗത്തിലും, 1 പുറമ്പോക്ക് വിഭാഗത്തിലും ഉൾപ്പെടുന്നു. ഇയ്യാൽ വില്ലേജിലെ 28 സർവ്വേ നമ്പറുകളിൽ 9 പുരയിടം വിഭാഗത്തിലും, 16 നിലം വിഭാഗത്തിലും, 3 പുറമ്പോക്ക് വിഭാഗത്തിലും ഉൾപ്പെടുന്നു. 83 കുടുംബങ്ങൾ പദ്ധതി പ്രദേശത്ത് താമസിക്കുന്നു. 20 ഓളം സംരംഭങ്ങൾ പദ്ധതിപ്രദേശത്ത് ഉള്ളതായി മനസ്സിലാക്കുവാൻ സാധിച്ചു.

**4.8 കഴിഞ്ഞ 3 വർഷക്കാലത്തെ ഭൂമികൈമാറ്റവും, വിലയും, ഉപയോഗവും**

വിവരദാതാക്കളിൽ നിന്നും ലഭിച്ച വിവരങ്ങൾ പ്രകാരം കഴിഞ്ഞ മൂന്ന് വർഷത്തിനിടയിൽ പദ്ധതി പ്രദേശത്ത് ഭൂമിയുടെ ഉടമസ്ഥാവകാശ കൈമാറ്റം ഒന്നും നടന്നിട്ടില്ല.

## അദ്ധ്യായം 5

### ആഘാതബാധിത കുടുംബങ്ങളെക്കുറിച്ചും വസ്തുവകകളെക്കുറിച്ചുമുള്ള കണക്ക്

തൃശ്ശൂർ ജില്ലയിലെ കുന്നംകുളം താലൂക്കിലെ അകതിയൂർ, ചിറമനങ്ങാട്, ചിറനെല്ലൂർ, എരനെല്ലൂർ, ഇയ്യാൽ വില്ലേജുകളിൽപ്പെടുന്ന ഭൂമിയാണ് നിർദിഷ്ട പദ്ധതിക്കായി ഏറ്റെടുക്കപ്പെടുന്നത്. ഇതിൽ അകതിയൂർ വില്ലേജിൽ 40 റീ-സർവ്വേ നമ്പറുകളിൽ 4 പുറമ്പോക്ക് വിഭാഗത്തിൽ, 34 പുരയിടം വിഭാഗത്തിൽ, 4 നിലം വിഭാഗത്തിൽ ആണ് ഉൾപ്പെടുന്നത്. ചിറമനങ്ങാട് വില്ലേജിലെ 40 റീ-സർവ്വേ നമ്പറുകളിൽ 35 പുരയിടം വിഭാഗത്തിലും, 5 പുറമ്പോക്ക് വിഭാഗത്തിൽ പെട്ട ഭൂമിയും ആണ് പദ്ധതി ബാധിതമാകുന്നത്. ചിറനെല്ലൂർ വില്ലേജിലെ 11 റീ-സർവ്വേ നമ്പറുകളിൽ 7 പുരയിടം വിഭാഗത്തിലും, 4 പുറമ്പോക്ക് വിഭാഗത്തിലും ആണ് ഉൾപ്പെടുന്നത്. എരനെല്ലൂർ വില്ലേജിലെ 5 റീ-സർവ്വേ നമ്പറുകളിൽ 4 പുരയിടം വിഭാഗത്തിലും, 1 പുറമ്പോക്ക് വിഭാഗത്തിലും ഉൾപ്പെടുന്നു. ഇയ്യാൽ വില്ലേജിലെ 28 റീ-സർവ്വേ നമ്പറുകളിൽ 9 പുരയിടം വിഭാഗത്തിലും, 16 നിലം വിഭാഗത്തിലും, 3 പുറമ്പോക്ക് വിഭാഗത്തിലും ഉൾപ്പെടുന്നു.

വിവിധ സർവ്വേ നമ്പറുകളിലുള്ള ഭൂമി ഏറ്റെടുക്കുമ്പോൾ പ്രത്യക്ഷമായും പരോക്ഷമായും പ്രത്യാഘാത ബാധിതമാകുന്ന കുടുംബങ്ങളെക്കുറിച്ചുള്ള വിവരങ്ങളാണ് അദ്ധ്യായത്തിൽ വിവരിക്കുന്നത്.

#### 5.1 പദ്ധതിയുടെ പ്രത്യാഘാത ബാധിത കുടുംബങ്ങൾ

##### 5.1.1 പദ്ധതിയുടെ പ്രത്യക്ഷ പ്രത്യാഘാത ബാധിത കുടുംബങ്ങൾ

(ഏറ്റെടുക്കപ്പെടുന്ന സ്ഥലത്തിന്റെ ഉടമകൾ)

കേച്ചേരി അക്കികാവ് ബൈപാസ് റോഡ് നിർമ്മാണത്തിന് വേണ്ടി അകതിയൂർ, ചിറമനങ്ങാട്, ചിറനെല്ലൂർ, എരനെല്ലൂർ, ഇയ്യാൽ വില്ലേജുകളിൽ നിന്നും 0.5456 ഹെക്ടർ ഭൂമി ഏറ്റെടുക്കുമ്പോൾ പ്രത്യക്ഷ ആഘാത ബാധിതരാകുന്നത് 87 പുരയിടം വിഭാഗത്തിൽപ്പെടുന്ന സ്ഥലങ്ങളാണ് അതിൽ 2 വിദ്യാഭ്യാസ സ്ഥാപനങ്ങളും 3 മത സ്ഥാപനങ്ങളും ഉൾപ്പെടുന്നു. 20 നിലം വിഭാഗത്തിൽപ്പെടുന്ന സ്ഥലങ്ങളും ഭാഗികമായി നഷ്ടപ്പെടും. പദ്ധതി ബാധിതരാകുന്നവരുടെ വിശദാംശങ്ങൾ പട്ടിക 5.1 ൽ നൽകിയിരിക്കുന്നു.

പട്ടിക 5.1 പദ്ധതിയുടെ പ്രത്യക്ഷാഘാത ബാധിതർ

സർവ്വേ നമ്പർ	വില്ലേജ്	ആകെ വിസ്തീർണം
239/2, 240/1, 240/2, 240/3, 240/4, 241/1, 241/2, 242/1, 242/2, 242/3, 242/4, 283/1, 284/1, 283/3, 284/3, 144/1, 146/4, 147/1, 147/2, 147/3, 147/4, 147/6, 147/7, 147/8,	അകതിയൂർ	0.5473 ഹെക്ടർ



149/2, 145, 152/1, 152/2, 152/3, 152/6, 152/7, 153/1, 153/6, 153/7, 177/1, 178/1, 178/2, 178/3, 178/4, 181		
884/1, 924/2, 934, 664/1, 674/1, 674/4, 675/1, 676/1, 677/1, 678/1, 685/1, 920/1, 664/2, 673, 674/3, 675/5, 677/3, 678/3, 682/1, 683/1, 681/3, 682/3, 683/3, 685/3, 291/1, 298/1, 299/1, 300/1, 306/2, 298/3, 299/3, 300/3, 301/3, 306/4, 854/8, 907/3, 854/1, 854/5, 854/6, 855/5,	ചിരമനങ്ങാട്	
378, 995/2, 995/6, 995/4, 995/7, 996/2, 1006/1, 996/6, 996/7, 833/1 835/1	ചിറനെല്ലൂർ	
49/8, 59, 79/6, 79/7, 79/8	എരനെല്ലൂർ	
1060/5, 1065/2, 1065/9, 1240/2, 1062/2, 1092/1, 1103/3, 1104/1, 1106/3, 950/1, 933, 1513/4, 1514/6, 1515/4, 1517/5, 1600, 1603/1, 1604/1, 1627, 1626/4, 1626/6, 1513/2, 1512/2, 1514/4, 1517/2, 1599/3, 1603/3, 1626/2	ഇയ്യാൽ	

**5.1.2 പദ്ധതിയുടെ പ്രത്യക്ഷ ആഘാതബാധിതരാകുന്ന കുടുംബങ്ങളുടെ സാമൂഹ്യ പശ്ചാത്തലം:**

ആഘാതബാധിതരാകുന്ന കുടുംബങ്ങൾ ജനറൽ, ഒബിസി, എസ് സി വിഭാഗങ്ങളിൽ ഉൾപ്പെടുന്നു.

**5.2 വനാവകാശം നഷ്ടപ്പെടുന്ന പട്ടിക വർഗ്ഗ/ആദിവാസി കുടുംബങ്ങൾ**

പദ്ധതി പ്രദേശത്ത് പ്രസ്തുത വിഭാഗത്തിൽപ്പെടുന്ന കുടുംബങ്ങളെ കണ്ടെത്തിയിട്ടില്ല.

**5.3. പൊതു വിഭവങ്ങൾ ആഘാത ബാധിതമാകുന്നതുമൂലം ഉപജീവനമാർഗ്ഗം നഷ്ടപ്പെടുന്ന കുടുംബങ്ങൾ**

ഇല്ല

**5.4 കേന്ദ്ര-സംസ്ഥാന സർക്കാരുകളുടെ ഏതെങ്കിലും പദ്ധതിയിലൂടെ ലഭിച്ച സ്ഥലം ഏറ്റെടുക്കപ്പെടുന്ന കുടുംബങ്ങൾ**

ഇല്ല

**5.5 മൂന്ന് വർഷമോ അതിലധികമോ ഏറ്റെടുക്കപ്പെടുന്ന നഗരപ്രദേശത്ത് താമസിക്കുന്ന കുടുംബങ്ങൾ**

ഏറ്റെടുക്കപ്പെടുന്നത് ഗ്രാമപ്രദേശം ആണ്. ലഭ്യമായിരിക്കുന്ന കണക്കുകള് പ്രകാരം ഏകദേശം 147 കുടുംബങ്ങളുടെ ഭൂമിയാണ് പദ്ധതി പ്രദേശത്തിൽ ഉൾപ്പെടുന്നത്. ഏകദേശം 83 കുടുംബങ്ങൾ പദ്ധതി പ്രദേശത്ത് താമസിക്കുന്നു.

**5.6. മൂന്ന് വർഷമോ അതിലധികമോ ഏറ്റെടുക്കപ്പെടുന്ന ഭൂമിയിൽ പ്രാഥമിക ജീവനോപാധിയായി ആശ്രയിച്ചിരുന്ന കുടുംബങ്ങൾ**

ഏറ്റെടുക്കപ്പെടുന്ന ഭൂമിയിൽ പ്രാഥമിക ജീവനോപാധിയായി കച്ചവട സ്ഥാപനം നടത്തുന്നവരും , കച്ചവട സ്ഥാപനം വാടകയ്ക്ക് എടുത്തവരും കച്ചവടക്കാരും ഇതിൽ ഉൾപ്പെടുന്നു. 16 ഉപയോഗത്തിലുള്ള കടമുറികളും 76 കെട്ടിടങ്ങളും പദ്ധതി ബാധിതമാകുന്നുണ്ട്.

**5.6.1 പദ്ധതിയുടെ പരോക്ഷ ആഘാതബാധിതർ (ഏറ്റെടുക്കപ്പെടുന്നത് സ്വന്തം ഭൂമിയല്ലെങ്കിലും പരോക്ഷമായി ആഘാതബാധിതരാകുന്നവർ)**

പദ്ധതിയുടെ പരോക്ഷ ആഘാതബാധിതരാകുന്നതിൽ 16 കച്ചവട സ്ഥാപനങ്ങളും 2 വിദ്യാഭാസ സ്ഥാപനങ്ങളും ഉൾപ്പെടുന്നു.

**5.6.2. ഫലദായക വസ്തുക്കളുടെയും പ്രത്യേക സ്ഥലങ്ങളുടെയും വിവരപട്ടിക**

പദ്ധതിക്കായി ഭൂമി ഏറ്റെടുക്കപ്പെടുമ്പോൾ 124 സർവ്വേ നമ്പറുകളിൽ വീടുകളൊന്നും നഷ്ടപ്പെടുന്നില്ല. മരങ്ങളും ഫലദായക വൃക്ഷങ്ങളും നഷ്ടപ്പെടും അവയുടെ വിവരങ്ങൾ താഴെ നൽകുന്നു;

**പട്ടിക 5.2 മരങ്ങൾ/ഫലദായക വൃക്ഷങ്ങളുടെ വിവരപട്ടിക**

മരങ്ങൾ/ ഫലദായക വൃക്ഷങ്ങൾ	എണ്ണം
മാവ്	13
തേക്ക്	15
തെങ്ങ്	16
വേപ്പ്	02
കണിക്കൊന്ന	02
മട്ടി	02
പ്ലാവ്	05
പുളി	01
ആൽ	01

## അദ്ധ്യായം 6

# സാമൂഹ്യ-സാമ്പത്തിക-സാംസ്കാരിക പശ്ചാത്തലം (പദ്ധതി പ്രദേശവും പുനസ്ഥാപന പ്രദേശവും)

### 6.1 പദ്ധതിപ്രദേശത്തെ ജനസംഖ്യാപരമായ വിവരങ്ങൾ

പദ്ധതി ബാധിതമാകുന്ന 124 സർവ്വേ നമ്പറുകളിൽ നിന്നായി 107 കുടുംബങ്ങളെ ആണ് എസ് ഐ എ സംഘം കണ്ടെത്തിയത്. ഇതിൽ 142 പുരുഷന്മാരും 137 സ്ത്രീകളും അടങ്ങുന്നതാണ് പദ്ധതി ബാധിതമാകുന്ന ജനസംഖ്യ. പദ്ധതി ബാധിതമാകുന്ന കുടുംബങ്ങളുടെ ജനസംഖ്യാപരമായ വിവരങ്ങൾ താഴെ വിശദീകരണം ചെയ്യുന്നു.

പട്ടിക 6.1 പദ്ധതി ബാധിത ജനങ്ങളുടെ പ്രായം തിരിച്ചുള്ള വിതരണം

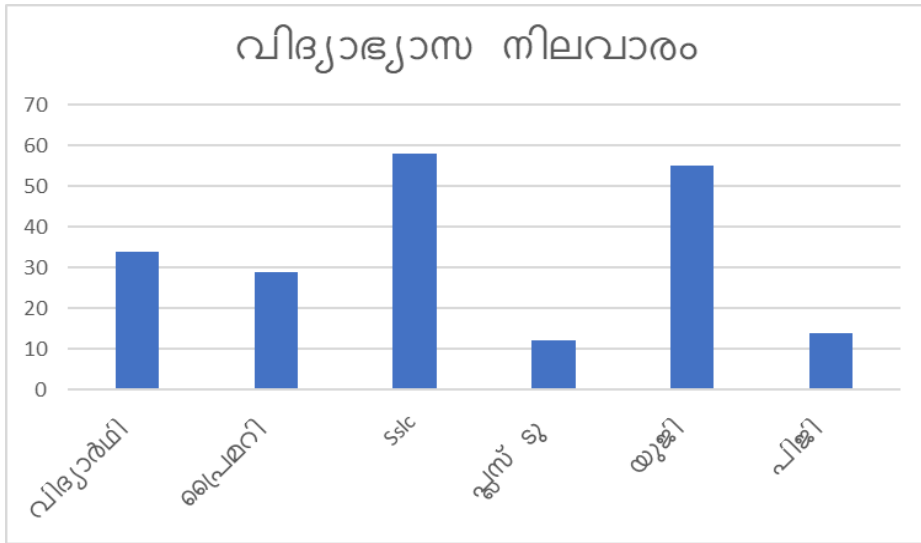
പ്രായം	എണ്ണം
0 - 12	25
13-18	22
19-35	78
36-45	34
46-60	65
60വയസ്സിനു മുകളിൽ	50
<b>ആകെ</b>	<b>274</b>

ചിത്രം 6.1 പദ്ധതി ബാധിത ജനങ്ങളുടെ പ്രായം

പട്ടിക 6.2 പദ്ധതി ബാധിത വ്യക്തികളുടെ വിദ്യാഭ്യാസ നിലവാരം

വിദ്യാഭ്യാസം	എണ്ണം
വിദ്യാർത്ഥി	34
പ്രൈമറി	29
എസ് എസ് എൽ സി	58
പ്ലസ് ടു	12
യുജി	55
പിജി	14
<b>ആകെ</b>	<b>202</b>

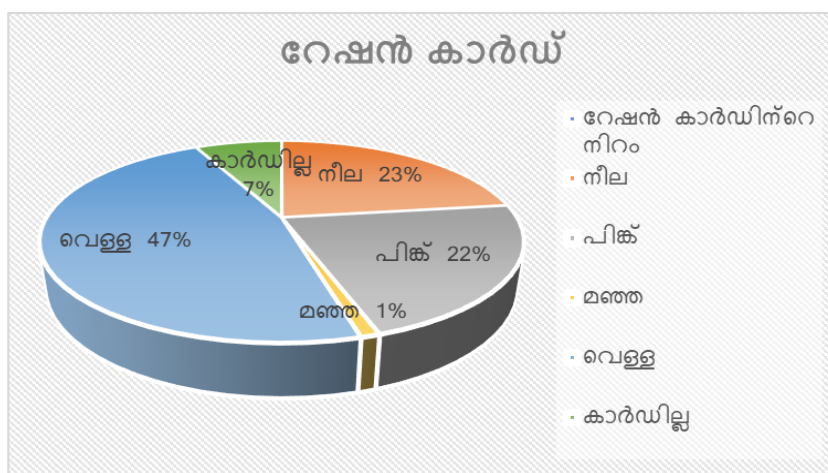
ചിത്രം 6.2 പദ്ധതി ബാധിത വ്യക്തികളുടെ വിദ്യാഭ്യാസ നിലവാരം



### 6.2 വരുമാനവും ദാരിദ്ര്യാവസ്ഥയും

പൊതുവിതരണ സംവിധാനമനുസരിച്ചുള്ള തരംതിരിവിന്റെ അടിസ്ഥാനത്തിൽ ആഘാത ബാധിത കുടുംബങ്ങൾക്ക് ലഭ്യമായിരിക്കുന്ന റേഷൻ കാർഡിന്റെ നിറം ഏതാണെന്ന് വിവരിക്കുന്നു. 21 കുടുംബങ്ങൾക്ക് പിക് നിറത്തിലുള്ള റേഷൻ കാർഡും 45 കുടുംബങ്ങൾക്ക് വെള്ള നിറത്തിലുള്ള റേഷൻ കാർഡും, 1 കുടുംബത്തിന് മഞ്ഞ നിറത്തിലുള്ള റേഷൻ കാർഡും 22 കുടുംബങ്ങൾക്ക് നീല നിറത്തിലുള്ള റേഷൻ കാർഡുമാണ് ലഭ്യമായിരിക്കുന്നത്. ലഭിച്ച വിവരങ്ങൾ അനുസരിച്ച് 7 കുടുംബങ്ങൾക്ക് റേഷൻ കാർഡ് ലഭ്യമല്ല.

ചിത്രം 6.2 റേഷൻ കാർഡിന്റെ തരം



ഈ ചിത്രത്തിൽ 22% കുടുംബം പിക് റേഷൻ കാർഡും, 47% കുടുംബം വെള്ള റേഷൻ കാർഡും, 23% കുടുംബം നീല റേഷൻ കാർഡും ഉള്ളവരാണ്. 7% കുടുംബങ്ങൾക്ക് റേഷൻ കാർഡ് ഇല്ല.

**6.3 ദുർബ്ബല ജനവിഭാഗം**

18 വയസ്സിന് താഴെയുള്ള കുട്ടികളും 60 വയസ്സിന് മുകളിലുള്ള വൃദ്ധരും ദുർബ്ബല ജനവിഭാഗത്തിൽ ഉൾപ്പെടുന്നു. ലഭ്യമായ വിവരങ്ങൾ അനുസരിച്ച് 18 വയസ്സിന് താഴെയുള്ള 42 കുട്ടികളും, 60 വയസ്സിന് മുകളിലുള്ള 55 പേരും ദുർബ്ബല ജനവിഭാഗത്തിൽ ഉൾപ്പെടുന്നു.

**6.4 ഭൂമിയുടെ ഉപയോഗവും ഉപജീവനമാർഗ്ഗവും**

പദ്ധതി ബാധിത പ്രദേശത്ത് വീടും പുരയിടവുമായി ഉപയോഗിക്കുന്ന 83 കുടുംബങ്ങളുണ്ട്. ഫലവ്യക്ഷങ്ങളിൽ നിന്നും വരുമാനം ലഭിക്കുന്നതുമാണ്. ഇയ്യാൽ, ചിറനെല്ലൂർ വില്ലേജുകളിലായി നെൽപാടശേഖരം പദ്ധതി ബാധിതമാകുന്നു. എല്ലാവർഷവും കൃഷി ചെയ്യുന്നു.

**6.5 പ്രാദേശിക ഉപജീവന ഘടകങ്ങൾ**

പദ്ധതിക്ക് വേണ്ടി ഭൂമി ഏറ്റെടുക്കുമ്പോൾ കച്ചവട സ്ഥാപനം നടത്തുന്ന 22 പേരുടെ ജീവനോപാധിയെ ബാധിക്കും.

**6.6 പ്രദേശത്തെ കുടുംബ ബന്ധങ്ങളും സാമൂഹിക സാംസ്കാരിക സംഘടനകളും**

ലഭ്യമായ വിവരങ്ങളുടെ അടിസ്ഥാനത്തിൽ പദ്ധതി ബാധിത പ്രദേശത്ത് 51 അണുകുടുംബങ്ങളും 30 കൂട്ടുകുടുംബങ്ങളും ഉണ്ട്. 2 വീടുകളിൽ ഒന്നിൽ കൂടുതൽ തമാസക്കാരില്ല ബാധിതർ ഹിന്ദു, മുസ്ലിം, ക്രിസ്ത്യൻ മതവിഭാഗങ്ങളിൽ പെടുന്നവരാണ്.

**6.7 ഭരണ സംഘടനകൾ**

നിർദ്ദിഷ്ട ഭൂമി ഏറ്റെടുക്കൽ മൂലം സംഘടനകൾ ഒന്നും തന്നെ പദ്ധതിബാധിതമാകുന്നില്ല.

**6.8 രാഷ്ട്രീയ സംഘടനകൾ**

നിർദ്ദിഷ്ട ഭൂമി ഏറ്റെടുക്കൽ മൂലം രാഷ്ട്രീയ സംഘടനകൾ ഒന്നും തന്നെ പദ്ധതിബാധിതമാകുന്നില്ല.

**6.9 സാമൂഹ്യാധിഷ്ഠിതമായ പൗരസംഘടനകൾ**

സാമൂഹ്യാധിഷ്ഠിതമായ പൗരസംഘടനകളൊന്നും പദ്ധതിബാധിതമാകുന്നില്ല



# അദ്ധ്യായം 7

## സാമൂഹ്യ പ്രത്യാഘാത നിയന്ത്രണം

### 7.1 സാമൂഹ്യ പ്രത്യാഘാതം ദൂരീകരിക്കുന്നതിനുള്ള സമീപനം

ഭൂമി ഏറ്റെടുക്കലിൽ ന്യായമായ നഷ്ടപരിഹാരത്തിനും സുതാര്യതയ്ക്കും പുനരധിവാസത്തിനും പുനഃസ്ഥാപനത്തിനുമുള്ള അവകാശ നിയമം, 2013 പ്രകാരം ഭൂമി ഏറ്റെടുക്കൽ നടപടികൾക്ക് സാമൂഹ്യ പ്രത്യാഘാത പഠന റിപ്പോർട്ടും സാമൂഹ്യ പ്രത്യാഘാത നിയന്ത്രണ നടപടികളും നിർബന്ധമാണ്. അനുകൂലവും പ്രതികൂലവുമായ പ്രത്യാഘാതങ്ങൾ തിരിച്ചറിയുകയും പദ്ധതിയുടെ സാമൂഹ്യ നേട്ടങ്ങൾ വർദ്ധിപ്പിക്കുക, സാമൂഹ്യ പ്രത്യാഘാത വിപരീതഫലങ്ങൾ ലഘൂകരിക്കുന്നതിനുള്ള നടപടികൾ മുൻപോട്ട് വയ്ക്കുക എന്നിവയാണ് എസ്.ഐ.എ.യുടെ ലക്ഷ്യങ്ങൾ. കുന്നംകുളം താലൂക്കിലെ അകതിയൂർ, ചിറമനങ്ങാട് ,ചിറനെല്ലൂർ, എരനെല്ലൂർ , ഇയ്യാൽ വില്ലേജുകളിലെ കേച്ചേരി അക്കിക്കാവ് ബൈപാസ് നിർമ്മാണമാണ് നിർദ്ദിഷ്ട പദ്ധതി. നിർമ്മാണ പദ്ധതിക്ക് വേണ്ടി ഭൂമി ഏറ്റെടുക്കുന്നതിന്റെ സാമൂഹ്യ പ്രത്യാഘാത വിലയിരുത്തൽ റിപ്പോർട്ടും സാമൂഹ്യ പ്രത്യാഘാത നിയന്ത്രണ പദ്ധതി തയ്യാറാക്കുന്നതിന്റെയും ഭാഗമായി പഠന സംഘം പദ്ധതി ബാധിത കുടുംബങ്ങളിൽ നിന്നും ഭൂവുടമകളിൽ നിന്നും പദ്ധതി പ്രദേശത്തെ ജനപ്രതിനിധികളിൽ നിന്നും വിവരങ്ങൾ ശേഖരിച്ചു. ഇതിലൂടെ ലഭിച്ച വിവരങ്ങൾ ശാസ്ത്രീയമായി വിശകലനം ചെയ്ത് സാമൂഹ്യ പ്രത്യാഘാത വിലയിരുത്തൽ പഠനത്തിന്റെ കരട് റിപ്പോർട്ട് തയ്യാറാക്കുകയും ചെയ്തു.

### 7.2 ആഘാതം ഒഴിവാക്കുവാനോ നഷ്ടം നികത്തുവാനോ ഉള്ള മാർഗ്ഗങ്ങൾ

കേച്ചേരി അക്കിക്കാവ് ബൈപാസ് റോഡ് നിർമ്മാണ പദ്ധതിക്ക് വേണ്ടി ഭൂമി ഏറ്റെടുക്കുമ്പോഴുള്ള സാമൂഹ്യ പ്രത്യാഘാതങ്ങൾ കുറയ്ക്കുന്നതിന് താഴെ പറയുന്ന നടപടികൾ നിർദ്ദേശിക്കുന്നു.

- ഭൂമി ഏറ്റെടുക്കലിൽ ന്യായമായ നഷ്ടപരിഹാരത്തിനും സുതാര്യതയ്ക്കും പുനരധിവാസത്തിനും പുനഃസ്ഥാപനത്തിനുമുള്ള അവകാശ നിയമം 2013, ഇതിനോടനുബന്ധിച്ച് കാലാകാലങ്ങളിൽ ഗവണ്മെന്റ് പുറപ്പെടുവിച്ച ഉത്തരവുകൾ എന്നിവ പാലിച്ചുകൊണ്ട് പുനരധിവാസ പുനഃസ്ഥാപന പ്രവർത്തനങ്ങളും നഷ്ടപരിഹാരം നൽകൽ നടപടികളും കൈക്കൊള്ളുക.
- ഭൂമി ഏറ്റെടുക്കൽ പ്രക്രിയ കാലതാമസം കൂടാതെ പൂർത്തീകരിക്കുകയും ആഘാത ബാധിതർക്കുള്ള നഷ്ടപരിഹാരം കഴിയുന്നത് വേഗത്തിൽ നൽകുകയും ചെയ്യുക.

➤ പദ്ധതിയുടെ നിർമ്മാണ ഘട്ടത്തിലും പദ്ധതി നിലവിൽ വരുമ്പോഴും ഭൂവുടമകൾക്ക് അവരുടെ ഭൂമിയിലേക്കുള്ള പ്രവേശന മാർഗ്ഗം നഷ്ടപ്പെടാത്ത രീതിയിൽ ബദൽ സംവിധാനം ചെയ്യുക.

**7.3. നിയമത്തിൽ പ്രതിപാദിച്ചിരിക്കുന്നത് പ്രകാരം പുനരധിവാസത്തിനും പുനഃസ്ഥാപനത്തിനും നഷ്ടപരിഹാരത്തിനുമുള്ള നടപടി ക്രമങ്ങൾ**

ഭൂമി ഏറ്റെടുക്കലിൽ ന്യായമായ നഷ്ടപരിഹാരത്തിനും സുതാര്യതയ്ക്കും പുനരധിവാസത്തിനും പുനഃസ്ഥാപനത്തിനുമുള്ള അവകാശ നിയമം 2013 ന്റെ വെളിച്ചത്തിൽ കേരള സർക്കാർ റവന്യൂ ഡിപ്പാർട്ട്മെന്റ് 23.09.2015 തീയതിയിൽ പുറപ്പെടുവിച്ച G.O.(MS) No.485/2015/RD പ്രകാരവും 29/12/2017 തീയതിയിൽ പുറപ്പെടുവിച്ച G.O. (MS) No.448/2017/RD പ്രകാരവും കേരള സംസ്ഥാനത്ത് ഭൂമി ഏറ്റെടുക്കുന്നതിനുള്ള നഷ്ടപരിഹാരത്തിനും പുനരധിവാസ-പുനഃസ്ഥാപന പാക്കേജിനുള്ള പോളിസിക്ൾ പ്രകാരമുള്ള നടപടി ക്രമങ്ങൾ കേച്ചേരി അക്കിക്കാവ് ബൈപാസ് നിർമ്മാണ പദ്ധതിക്ക് വേണ്ടിയുള്ള ഭൂമി ഏറ്റെടുക്കൽ പദ്ധതിക്ക് ബാധകമാണ്.

**7.4. നഷ്ടപരിഹാരവുമായി ബന്ധപ്പെട്ട് അർത്ഥനാധികാരി പദ്ധതി രേഖയിൽ പ്രസ്താവിച്ചിട്ടുള്ള നടപടികൾ**

പ്രസ്തുത പദ്ധതിക്കായി 48,59,79,039/- രൂപയാണ് കണക്കാക്കിയിരിക്കുന്നത്. പദ്ധതിയുടെ ഭൂമി ഏറ്റെടുക്കലിനായി 2019ലെ കണക്ക് അനുസരിച്ച് 3 കോടി രൂപയാണ് കണക്കാക്കിയിരുന്നത്.

**7.5 സാമൂഹ്യ പ്രത്യാഘാത വിലയിരുത്തൽ പഠനത്തിൽ കണ്ടെത്തിയ വിവിധങ്ങളായ പ്രത്യാഘാതങ്ങളുടെ തീവ്രത കുറയ്ക്കുവാൻ വേണ്ടി പദ്ധതി രൂപകൽപനയിൽ വരുത്തേണ്ട മാറ്റങ്ങൾ**

സാമൂഹ്യ പ്രത്യാഘാത വിലയിരുത്തൽ പഠനത്തിന്റെ കണ്ടെത്തലുകൾ പ്രകാരം പദ്ധതിയെ നാട്ടുക്കാർ അനുകൂലിക്കുന്നു.

**7.6. ഓരോ നടപടികളും അതിനുവേണ്ട സമയക്രമവും ഉൾക്കൊള്ളിച്ചുകൊണ്ട് ആഘാതം ദുരീകരിക്കുന്നതിനുള്ള വിശദമായ പദ്ധതി**

ഭൂമി ഏറ്റെടുക്കലിൽ ന്യായമായ നഷ്ടപരിഹാരത്തിനും സുതാര്യതയ്ക്കും പുനരധിവാസത്തിനും പുനഃസ്ഥാപനത്തിനുമുള്ള അവകാശ നിയമം 2013 ന്റെ വെളിച്ചത്തിൽ കേരള സർക്കാർ റവന്യൂ ഡിപ്പാർട്ട്മെന്റ് 29/12/2017ന് പുറപ്പെടുവിച്ച വിൻജാപനം G.O (Ms) No.448/2017/RD പ്രകാരം കേരളത്തിൽ ഭൂമി ഏറ്റെടുക്കുന്നതിനുള്ള പുനരധിവാസ പുനഃസ്ഥാപന പാക്കേജിനുള്ള പോളിസി പ്രകാരമുള്ള നടപടികൾ കൈക്കൊള്ളുകയും, നിർദ്ദിഷ്ട ഭൂമി ഏറ്റെടുക്കലിൻറെ സാമൂഹ്യ പ്രത്യാഘാതം കുറയ്ക്കുന്നതിന് കേരള ഭൂമി

ഏറ്റെടുക്കലിൽ ന്യായമായ നഷ്ടപരിഹാരത്തിനും സുതാര്യതയ്ക്കും പുനരധിവാസത്തിനും പുനഃസ്ഥാപനത്തിനുമുള്ള അവകാശ ചട്ടങ്ങൾ, 2015 അനുശാസിക്കുന്ന സമയക്രമം കൃത്യമായി പാലിക്കുകയും ചെയ്യുക.

**പട്ടിക 7.1 സാമൂഹ്യ പ്രത്യാഘാത നിയന്ത്രണ ആസൂത്രണം**

1	ഭൂമി നഷ്ടപ്പെടൽ	RFCTLARR നിയമം 2013 ഒന്നാം പട്ടികപ്രകാരവും കേരള സർക്കാരിൻ്റെ പോളിസിക്ൾ പ്രകാരവുമുള്ള നഷ്ട പരിഹാരം നൽകുക	കേരള ഭൂമി ഏറ്റെടുക്കലിൽ ന്യായമായ നഷ്ടപരിഹാരത്തിനും സുതാര്യതയ്ക്കും പുനഃരധിവാസത്തിനും പുനഃസ്ഥാപനത്തിനുമുള്ള RFCTLARR, ആക്ട്, 2013 പ്രകാരമുള്ള സമയക്രമം.
2	കെട്ടിടങ്ങൾ ഉൾപ്പെടെ വസ്തുവിനോട് ചേർന്നുള്ള ആസ്തികളുടെ നഷ്ടം	RFCTLARR നിയമം 2013 ഒന്നാം പട്ടികപ്രകാരവും കേരള സംസ്ഥാന സർക്കാരിൻ്റെ പോളിസിക്ൾ പ്രകാരവുമുള്ള നഷ്ടപരിഹാരം നൽകുക	കേരള ഭൂമി ഏറ്റെടുക്കലിൽ ന്യായമായ നഷ്ടപരിഹാരത്തിനും സുതാര്യതയ്ക്കും പുനഃരധിവാസത്തിനും പുനഃസ്ഥാപനത്തിനുമുള്ള RFCTLARR, ആക്ട്, 2013 പ്രകാരമുള്ള സമയക്രമം.
3	പ്രവേശനമാർഗ്ഗം തടസ്സമാകൽ	പദ്ധതിമൂലം വസ്തുവകകളിലേക്കുള്ള പ്രവേശനമാർഗ്ഗം തടസ്സപ്പെടുന്ന കുടുംബങ്ങൾക്ക് അവരുടെ ഭൂമിയിലേക്ക് റോഡിൽ നിന്നും നേരിട്ടുള്ള പ്രവേശനം സാധ്യമാക്കുന്നതിന് ബദൽ സംവിധാനം ചെയ്യുക.	നിർമ്മാണ ഘട്ടത്തിൽ തന്നെ നടപടികൾ കൈക്കൊള്ളുക.
4	ഗതാഗതം തടസപ്പെടലും നിർമ്മാണ വേളയിലുള്ള മാലിന്യ രൂപീകരണ പ്രശ്നങ്ങളും	പദ്ധതി നിർവ്വഹണ ഏജൻസി നടപടികൾ നടപ്പിലാക്കുക.	നിർമ്മാണത്തിൻ്റെ പ്രാരംഭ ഘട്ടത്തിൽ തന്നെ നടപടികൾ കൈക്കൊള്ളുക.
5	വ്യക്ഷങ്ങൾ വെട്ടിമാറ്റുന്നതുമൂലം വരുമാനം നഷ്ടമാകൽ	ഫലദായക വ്യക്ഷങ്ങൾക്ക് RFCTLARR നിയമം 2013 ന്റെ വെളിച്ചത്തിൽ കേരള സംസ്ഥാന സർക്കാരിൻ്റെ പോളിസിക്ൾ പ്രകാരമുള്ള നഷ്ടപരിഹാരം നൽകുക.  വെട്ടിമാറ്റപ്പെടുന്ന വ്യക്ഷങ്ങൾക്ക് പകരമായി വ്യക്ഷന്മാരെ നട്ടു പിടിപ്പിക്കുന്നതിനുള്ള നടപടികൾ സ്വീകരിക്കുക	കേരള ഭൂമി ഏറ്റെടുക്കലിൽ ന്യായമായ നഷ്ടപരിഹാരത്തിനും സുതാര്യതയ്ക്കും പുനഃരധിവാസത്തിനും പുനഃസ്ഥാപനത്തിനുമുള്ള RFCTLARR, ആക്ട്, 2013 പ്രകാരമുള്ള സമയക്രമം.

7.7 സാമൂഹ്യ പ്രത്യാഘാത ലഘൂകരണത്തിനായി അർത്ഥനാധികാരി നിർവ്വഹിക്കേണ്ട നടപടികളിൽ പിന്നീട് നിർവ്വഹിക്കാമെന്ന് ഉറപ്പ് നൽകിയിട്ടുള്ള നടപടികളും, നിർവ്വഹിക്കാമെന്ന് ഉറപ്പ് നൽകാത്ത നടപടികളും ബാധകമല്ല.

## അദ്ധ്യായം 8

# സാമൂഹ്യ പ്രത്യാഘാത ദുരീകരണ പദ്ധതി സ്ഥാപന സംവിധാനം

### 8.1. സ്ഥാപന സംവിധാനങ്ങളും നിയുക്ത വ്യക്തികളും

ഭൂമി ഏറ്റെടുക്കലിൽ ന്യായമായ നഷ്ടപരിഹാരത്തിനും, സുതാര്യതയ്ക്കും പുനരധിവാസത്തിനും, പുനഃസ്ഥാപനത്തിനുമുള്ള അവകാശ നിയമം 2013, കേരളത്തിലെ RFCTLARR ചട്ടങ്ങൾ 2015, ഗവണ്മെന്റ് കാലാകാലങ്ങളിൽ പുറപ്പെടുവിച്ച വിജ്ഞാപനങ്ങൾ എന്നിവ സ്ഥാപന ഘടനകളേയും ലഘൂകരണ നടപടികൾ നടപ്പിലാക്കുന്നതിനുള്ള ഉത്തരവാദിത്തമുള്ള പ്രധാന വ്യക്തിയേയും വിഭാവനം ചെയ്യുന്നു.

ഭൂമി ഏറ്റെടുക്കപ്പെടുന്ന ദുരിത ബാധിതരായ കുടുംബങ്ങൾക്ക് പുനരധിവാസ-പുനഃസ്ഥാപന പദ്ധതി തയ്യാറാക്കുന്നതിനുള്ള ഉത്തരവാദിത്തം സംസ്ഥാന സർക്കാർ നിയോഗിച്ച അഡ്മിനിസ്ട്രേറ്ററാണെന്ന് RFCTLARR ആക്റ്റ്, 2013 നിർവ്വചിക്കുന്നു. പുനരധിവാസ-പുനഃസ്ഥാപന പദ്ധതിയുടെ രൂപീകരണം, നിർവ്വഹണം, നിരീക്ഷണം എന്നിവ ഉചിതമായ സർക്കാരിന്റേയും പുനരധിവാസ കമ്മീഷണറുടേയും മേൽനോട്ടത്തിനും നിർദ്ദേശങ്ങൾക്കും നിയന്ത്രണത്തിനും വിധേയമായി അഡ്മിനിസ്ട്രേറ്റിൽ നിക്ഷിപ്തമായിരിക്കും. തൃശ്ശൂർ ജില്ലയിലെ കേച്ചേരി അക്കിക്കാവ് നിർമ്മാണ പദ്ധതിക്കുവേണ്ടി ഭൂമി ഏറ്റെടുക്കലിനായി നിയോഗിക്കപ്പെട്ട അഡ്മിനിസ്ട്രേറ്റർ തൃശ്ശൂർ ജില്ലയുടെ കളക്ടർ ആണ്.

പുനരധിവാസ പുനഃസ്ഥാപന പദ്ധതികളുടെ മേൽനോട്ടത്തിനും, വിലയിരുത്തലിനുമായി പദ്ധതി തലത്തിൽ ഒരു പുനരധിവാസ, പുനഃസ്ഥാപന കമ്മിറ്റിയുടെ രൂപീകരണത്തിന് RFCTLARR ആക്റ്റ്, 2013 ന്റെ 45-ാം വകുപ്പും, കേരളത്തിലെ RFCTLARR ചട്ടങ്ങൾ, 2015 ലെ ചട്ടം 23 ഉം ശുപാർശ ചെയ്യുന്നു. 23/09/2015 ന് പുറപ്പെടുവിച്ച ജി.ഒ.(എം.എസ്) നമ്പർ.485/2015 ആർഡി പ്രകാരമുള്ള കേരള സംസ്ഥാന നയം അനുസരിച്ച് ഭൂമി ഏറ്റെടുക്കലിന്റെ നഷ്ടപരിഹാരത്തിനും സുതാര്യതയ്ക്കും വേണ്ടി ജില്ലാ തലത്തിൽ താഴെ പറയുന്ന അംഗങ്ങൾ അടങ്ങിയ കമ്മിറ്റിയാണ് പുനരധിവാസ-പുനഃസ്ഥാപന പ്രവർത്തനങ്ങളുടെ നിരീക്ഷണ ഉത്തരവാദിത്തം:

- ജില്ലാ കളക്ടർ
- പുനരധിവാസത്തിനും പുനഃസ്ഥാപനത്തിനുമുള്ള അധികാരി
- ഭൂമി ഏറ്റെടുക്കൽ അധികാരി
- ധനകാര്യ ഓഫീസർ
- ധനകാര്യ തീരുമാനങ്ങളെടുക്കുന്നതിനുള്ള അർത്ഥനാധികാരിയുടെ പ്രതിനിധി
- പ്രാദേശിക സ്വയംഭരണ സർക്കാർ സ്ഥാപനങ്ങളിലെ പ്രതിനിധികൾ

8.2 ഗവർണ്മെന്റേതര സ്ഥാപനങ്ങളുടെ പങ്കാളിത്തം ഉണ്ടെങ്കിൽ വിവരിക്കുക ബാധകമല്ല.

**8.4. ഓരോ പ്രവർത്തനത്തിനും വേണ്ട സമയക്രമം**

ഓരോ പ്രവർത്തനവും കേരള ഭൂമി ഏറ്റെടുക്കലിൽ ന്യായമായ നഷ്ടപരിഹാരത്തിനും സുതാര്യതയ്ക്കും പുനരധിവാസത്തിനും പുനഃസ്ഥാപനത്തിനുമുള്ള അവകാശ ചട്ടങ്ങൾ, 2015 അനുശാസിക്കുന്ന സമയക്രമം അനുസരിച്ചായിരിക്കും.

## അദ്ധ്യായം 9

# സാമൂഹ്യ പ്രത്യാഘാതം കൈകാര്യം ചെയ്യുന്നതിനുള്ള ബഡ്ജറ്റും സാമ്പത്തിക നടപടികളും

### 9.1. പുനരധിവാസത്തിനും പുനഃസ്ഥാപനത്തിനും വേണ്ടി വരുന്ന ചിലവ്

പ്രസ്തുത പദ്ധതിയുടെ ഭൂമി ഏറ്റെടുക്കലിനായി 2019ലെ കണക്ക് അനുസരിച്ച് 3 കോടി രൂപയാണ് കണക്കാക്കിയിരുന്നത്.

### 9.2. വാർഷിക ബഡ്ജറ്റും ആസൂത്രണ രേഖയും

നിർദ്ദിഷ്ട ഭൂമി എറ്റെടുക്കലിനുവേണ്ടി ചുമതലപ്പെടുത്തിയിരിക്കുന്ന അഡ്മിനിസ്ട്രേറ്ററാണ് വാർഷിക ബഡ്ജറ്റും ആസൂത്രണ രേഖയും തയ്യാറാക്കേണ്ടത്.

### 9.3. സാമ്പത്തിക സ്രോതസ്സ് തരം തിരിച്ച്

കേരള സർക്കാരിന്റെ ധനസഹായത്തോടെയാണ് ഈ പദ്ധതി നടപ്പിലാക്കുന്നത്.

## അദ്ധ്യായം 10

# സാമൂഹ്യപ്രത്യാഘാത ദുരീകരണ പദ്ധതി - മേൽനോട്ടവും മൂല്യനിർണ്ണയവും

### 10.1. മേൽനോട്ടവും മൂല്യനിർണ്ണയവും- പ്രധാന സൂചികകൾ

നിലവിലെ ഭൂമി ഏറ്റെടുക്കുന്നതിനുള്ള പ്രധാന സൂചികകൾ താഴെ പറയുന്നു:

- പുനരധിവാസ പുനഃസ്ഥാപന സ്കീം തയ്യാറാക്കുന്നതിനും അംഗീകരിക്കുന്നതിനും എടുക്കുന്ന സമയം.
- പദ്ധതി ആഘാത കുടുംബങ്ങൾക്ക് നഷ്ടപരിഹാര തുക സമയാധിഷ്ടിതമായി നൽകൽ
- സാമൂഹ്യ പ്രത്യാഘാത നിയന്ത്രണത്തിൽ പ്രതിപാദിച്ചിരിക്കുന്ന ദുരീകരണ നടപടികൾ അനുസരിച്ചുള്ള പ്രവർത്തനങ്ങൾ.

### 10.2. റിപ്പോർട്ടിംഗ് രീതിയും മേൽനോട്ട കർത്തവ്യങ്ങളും

ഭൂമി ഏറ്റെടുക്കലിൽ ന്യായമായ നഷ്ടപരിഹാരത്തിനും സുതാര്യതയ്ക്കും പുനരധിവാസത്തിനും പുനഃസ്ഥാപനത്തിനുമുള്ള അവകാശ ചട്ടങ്ങൾ, 2015 പ്രകാരമായിരിക്കും റിപ്പോർട്ടിംഗ് രീതിയും മേൽനോട്ട കർത്തവ്യങ്ങളും നടപ്പിലാക്കുന്നത്.

### 10.3. സ്വതന്ത്ര മൂല്യനിർണ്ണയം - രൂപരേഖ

സ്വതന്ത്രമായ ഒരു വിലയിരുത്തലും വിഭാവനം ചെയ്യുന്നില്ല. RFCTLARR Act, 2013 പ്രകാരം നിയമിക്കുന്ന ഉദ്യോഗസ്ഥർ പ്രക്രിയ വിലയിരുത്തും.

# അദ്ധ്യായം 11

## നേട്ടങ്ങളും നഷ്ടങ്ങളും- അപഗ്രഥനം, ശുപാർശകൾ

11.1 പൊതു ആവശ്യം, കുറഞ്ഞ സ്മാനഭംഗം, ആവശ്യമായ ഏറ്റവും കുറവ് സ്മലം, സാമൂഹ്യ പ്രത്യാഘാതത്തിന്റെ സ്വഭാവവും തീവ്രതയും, നഷ്ടം നികത്തുവാനുതകുന്ന സമൂഹ്യ പ്രത്യാഘാത ദുരീകരണ ആസൂത്രണം എന്നിവയെക്കുറച്ചുള്ള അന്തിമ നിഗമനം.

റോഡുകൾ, പാലങ്ങൾ എന്നിവ ഉൾപ്പെടെയുള്ള അടിസ്ഥാന സൗകര്യങ്ങളുടെ വികസനം രാജ്യത്തിൻ്റെ വികസനത്തിന് അത്യന്താപേക്ഷിതമാണ്. കുന്നംകുളം താലൂക്കിലെ അകതിയൂർ, ചിറമനങ്ങാട് ,ചിറനെല്ലൂർ, എരനെല്ലൂർ , ഇച്ചാൽ വില്ലേജുകളിലെ കേച്ചേരി അക്കിക്കാവ് ബൈപാസ് റോഡ് നിർമ്മാണത്തിനാണ് ഭൂമി ഏറ്റെടുക്കുന്നത്. നിലവിലുള്ള റോഡിൻ്റെ ആകെ നീളം 9.880 കിലോമീറ്ററും ആകെ വീതി 12 മീറ്ററും ആണ്. തൃശ്ശൂർ ജില്ലയിലെ കുന്നംകുളം താലൂക്കിലെ അകതിയൂർ, ചിറമനങ്ങാട് ,ചിറനെല്ലൂർ, എരനെല്ലൂർ , ഇച്ചാൽ വില്ലേജുകളിലായി കേച്ചേരി അക്കിക്കാവ് ബൈപ്പാസ് റോഡ് നിർമ്മാണമാണ് നിർദ്ദിഷ്ട പദ്ധതി. ഈ പദ്ധതിക്കായി ഏകദേശം 0.5456 ഹെക്ടർ ഭൂമിയാണ് ഏറ്റെടുക്കേണ്ടി വരുന്നത്. നിലവിലുള്ള റോഡിൻ്റെ ആകെ നീളം 9.880 കിലോമീറ്ററും ആകെ വീതി 12 മീറ്ററും ആണ്. തൃശ്ശൂർ ജില്ലയിലെ കേച്ചേരി-അക്കിക്കാവ് ബൈപാസ് റോഡ് കുന്നംകുളത്തിന് കീഴിൽ വരുന്ന ഒരു പ്രധാന ജില്ല പാതയാണ്. മണലൂർ നിയോജകമണ്ഡലത്തിലെ കേച്ചേരി ജംഗ്ഷനിൽ നിന്ന് ആരംഭിച്ച് അക്കിക്കാവിൽ അവസാനിക്കുന്നതാണ് ഈ റോഡ്. രണ്ട് പ്രധാന സംസ്ഥാന പാതകളെ ബന്ധിപ്പിക്കുന്നതാണ് ഈ റോഡ്, എന്നാൽ ഭാരമുള്ള വാഹനങ്ങൾ തുടർച്ചയായി പോകുന്നത് കാരണം റോഡിൻ്റെ അവസ്ഥ വളരെ മോശമാണ് വാഹനങ്ങളും അപര്യാപ്തമായ ഡ്രെയിനേജുകളും കാരണം റോഡ് പലയിടത്തും സാരമായി തകർന്നിട്ടുണ്ട്. നിർദ്ദിഷ്ട പദ്ധതി നടപ്പിലാക്കുകയാണെങ്കിൽ റോഡ് മെച്ചപ്പെടും, മേഖലയുടെ സാമൂഹിക-സാമ്പത്തിക നില വർധിക്കും.

ഭൂമി ഏറ്റെടുക്കലിൽ ന്യായമായ നഷ്ടപരിഹാരത്തിനും സുതാര്യതയ്ക്കും പുനരധിവാസത്തിനും പുനഃസ്മാപനത്തിനുമുള്ള അവകാശ നിയമം, 2013 വകുപ്പ് 2(1)b(i) പ്രകാരം പൊതു ആവശ്യം എന്നു പറയുന്നത്. ഇന്ത്യാ ഗവണ്മെന്റിൻ്റെ സാമ്പത്തിക വിഭാഗം 27.03.2012 ന് പുറപ്പെടുവിച്ച വിന്ജാപനം നമ്പർ 13/6/2009-INF പ്രകാരമുള്ള പ്രവർത്തനങ്ങളാണ്. കുന്നംകുളം താലൂക്കിലെ അകതിയൂർ, ചിറമനങ്ങാട് ,ചിറനെല്ലൂർ, എരനെല്ലൂർ, ഇച്ചാൽ വില്ലേജുകളിലെ കേച്ചേരി അക്കിക്കാവ് ബൈപാസ് റോഡ് നിർമ്മാണ പദ്ധതി അടിസ്ഥാന പദ്ധതികളുടെ പൊതു ആവശ്യത്തിൻ്റെ പരിധിയിൽ വരുന്നതാണ്.



നിർദ്ദിഷ്ട പദ്ധതിക്കായി ഭൂമി ഏറ്റെടുക്കപ്പെടുന്നതുമൂലം ഉണ്ടാകാനിടയുള്ള പ്രത്യാഘാതങ്ങൾ:

തൃശ്ശൂർ ജില്ലയിലെ കുന്നകുളം താലൂക്കിലെ അകതിയൂർ, ചിറമനങ്ങാട് ,ചിറനെല്ലൂർ, എരനെല്ലൂർ , ഇയ്യാൽ വില്ലേജുകളിൽ ആയി വരുന്ന സ്ഥലം ആണ് നിർദ്ദിഷ്ട പദ്ധതിക്കായി ഏറ്റെടുക്കപ്പെടുന്നത്. ഭൂമി ഏറ്റെടുക്കുന്നതിന്റെ പ്രധാന ആഘാതങ്ങൾ താഴെ പറയുന്നവയാണ്;

- കുന്നംകുളം താലൂക്കിൽ പെട്ട അകതിയൂർ, ചിറമനങ്ങാട് ,ചിറനെല്ലൂർ, എരനെല്ലൂർ , ഇയ്യാൽ വില്ലേജുകളിൽ ഉൾപ്പെടുന്ന 124 സർവ്വേ നമ്പരുകളിൽ പെട്ട ആളുകളുടെ ഭൂമി ആണ് നഷ്ടപ്പെടുന്നത്
- ലഭ്യമായ കണക്കുകൾ പ്രകാരം 97 മരങ്ങളും ഫല വൃക്ഷങ്ങളും നഷ്ടമാകും.
- ലഭ്യമായ കണക്കുകൾ പ്രകാരം 76 കെട്ടിടങ്ങളു് പദ്ധതി ബാധിതമാകുന്നു.
- 8 കടമുറികൾ, 9 വീടുകൾ ഭാഗികമായി നഷ്ടമാകുന്നു
- 21 പേരുടെ ഉപജീവനമാർഗം പദ്ധതി പ്രദേശത്തിൽ ആണ്.
- ചുറ്റുമതിൽ-43, ഗെയ്റ്റ് 5 ഭാഗികമായി നഷ്ടമാകുന്നു
- പദ്ധതി പ്രദേശത്തെ മരങ്ങൾ മുറിച്ചു മാറ്റപ്പെടും

**മരങ്ങളുടെ വിവരങ്ങൾ**

മാവ്	- 13
തേക്ക്	- 15
തെങ്ങ്	- 16
വേപ്പ്	- 02
കണിക്കൊന്ന	-02
മട്ടി	- 02
പ്ലാവ്	- 05
പൂളി	- 1
ആൽ	-1

താഴെ വിവരിക്കുന്ന ശുപാർശകൾ പദ്ധതിയുടെ ആഘാതം ദുരീകരിക്കുന്നതിന് പഠന സംഘം നിർദ്ദേശിക്കുന്നു.

- > ഭൂമി ഏറ്റെടുക്കലിൽ ന്യായമായ നഷ്ടപരിഹാരത്തിനും സുതാര്യതയ്ക്കും പുനരധിവാസത്തിനും പുനഃസ്ഥാപനത്തിനുമുള്ള അവകാശ നിയമം 2013, ഇതിനോടനുബന്ധിച്ച് കാലാകാലങ്ങളിൽ ഗവണ്മെന്റ് പുറപ്പെടുവിച്ച ഉത്തരവുകൾ എന്നിവ പാലിച്ചുകൊണ്ട് പുനരധിവാസ പുനഃസ്ഥാപന പ്രവർത്തനങ്ങളും നഷ്ടപരിഹാരം നൽകൽ നടപടികളും കൈക്കൊള്ളുക.

- ഭൂമി ഏറ്റെടുക്കൽ പ്രക്രിയ കാലതാമസം കൂടാതെ പൂർത്തീകരിക്കുകയും ആഘാത ബാധിതർക്കുള്ള നഷ്ടപരിഹാരം കഴിയുന്നത്ര വേഗത്തിൽ നൽകുകയും ചെയ്യുക.
- ആഘാത ബാധിതമാകുന്ന വീടുകൾക്കും മുറിച്ച് മാറ്റപ്പെടുന്ന വൃക്ഷങ്ങൾക്കും നഷ്ടപരിഹാരം നൽകുക.
- പദ്ധതിമൂലം വസ്തുവകകളിലേക്കുള്ള പ്രവേശനമാർഗ്ഗം തടസ്സപ്പെടുന്ന കുടുംബങ്ങൾക്ക് അവരുടെ ഭൂമിയിലേക്ക് റോഡിൽ നിന്നും നേരിട്ടുള്ള പ്രവേശനം സാധ്യമാക്കുന്നതിന് ബദൽ സംവിധാനം ചെയ്യുക.

**11.2 മുകളിൽ പറഞ്ഞിരിക്കുന്ന വിലയിരുത്തലുകൾ തുലനം ചെയ്യുമ്പോൾ ഭൂമി ഏറ്റെടുക്കാമോ ഇല്ലയോ എന്നതിനുള്ള അന്തിമ ശുപാർശ**

കുന്നംകുളം താലൂക്കിലെ അകതിയൂർ, ചിറമനങ്ങാട് ,ചിറനെല്ലൂർ, എരനെല്ലൂർ , ഇയ്യാൽ വില്ലേജുകളിലെ കേച്ചേരി അക്കിക്കാവ് ബൈപ്പാസ് റോഡ് നിർമ്മാണത്തിനാണ് സ്ഥലം ഏറ്റെടുക്കേണ്ടി വരുന്നത്. ഈ പദ്ധതിക്കായി ഏകദേശം 0.5456 ഹെക്ടർ ഭൂമിയാണ് ഏറ്റെടുക്കേണ്ടി വരുന്നത്. സാമൂഹിക പ്രത്യാഘാത പഠനത്തെ ആധാരമാക്കി പ്രദേശത്തെ ഗതാഗത സംവിധാനം ഈ പദ്ധതി മൂലം മെച്ചപ്പെടും എന്നു , തൃശ്ശൂരിൽ നിന്നു വടക്കൻ ജില്ലകളിലേക്കും തൃശ്ശൂർ ജില്ലയിലേയും സമീപ ജില്ലകളിലെയും ആരോഗ്യസ്ഥാപനങ്ങളിലേക്കും, വിനോദ സഞ്ചാര കേന്ദ്രങ്ങളിലേക്കുമുള്ള യാത്ര ഈ പദ്ധതി നടപ്പിലാക്കുന്നതോടെ എളുപ്പമാകുന്നു. അതുകൊണ്ടു പദ്ധതി ബാധിതരുടെ ആശങ്കകൾ പരിഹരിച്ച് എത്രയും പെട്ടെന്ന് തന്നെ ഭൂമി ഏറ്റെടുത്ത് പദ്ധതി നടപ്പിലാക്കുകയും അതിനനുസരിച്ച് നഷ്ടപരിഹാരം അനുവദിക്കുകയും ചെയ്യേണ്ടതാണ്.

സാമൂഹ്യ പ്രത്യാഘാത വിലയിരുത്തൽ പഠനം  
കേച്ചേരി അക്കിക്കാവ് ബൈപ്പാസ് റോഡ് നിർമ്മാണത്തിനായി  
ഭൂമി ഏറ്റെടുക്കൽ പബ്ലിക് ഹിയറിങ് റിപ്പോർട്ട്

സ്ഥലം : പോർക്കുളം ഗ്രാമ പഞ്ചായത്ത് ഹാൾ

തീയതി: 19/11/2024

സമയം: 10 am

കേച്ചേരി അക്കിക്കാവ് ബൈപ്പാസ് നിർമ്മാണത്തിനുള്ള സ്ഥലമേറ്റെടുപ്പിന്റെ ഭാഗമായുള്ള സാമൂഹ്യ പ്രത്യാഘാത പഠനത്തിന്റെ പബ്ലിക് ഹിയറിങ് പോർക്കുളം പഞ്ചായത്ത് ഹാളിൽ വെച്ച് 19/11/2024 രാവിലെ 10 മണിക്ക് ബഹുമാനപ്പെട്ട പോർക്കുളം പഞ്ചായത്ത് പ്രസിഡന്റിന്റെ അധ്യക്ഷതയിൽ ആരംഭിച്ചു. എസ് ഐ എ യൂണിറ്റ് റിസേർച്ച് അസോസിയേറ്റ് ഡോ ആര്യ ചന്ദ്രൻ എല്ലാവരെയും സ്വാഗതം ചെയ്തു. എസ് ഐ എ യൂണിറ്റ് പ്രോജക്റ്റ് കോർഡിനേറ്റർ ശ്രീ ഡിബിൻ ഡേവിസ് കരട് രേഖ അവതരിപ്പിച്ചു. ശ്രീ സജിത്ത് ഇ ഐ അസിസ്റ്റന്റ് എക്സിക്യൂട്ടീവ് എൻജിനീയർ പദ്ധതി വിശദീകരണം നടത്തി. ശ്രീമതി ശർമിള കെ എം, ഡെപ്യൂട്ടി തഹസീൽദാർ കിഫ്ബി ഭൂമിയെറ്റെടുക്കൽ നടപടികളെ കുറിച്ച് വിശദീകരിച്ചു. ബഹുമാനപ്പെട്ട കുന്നംകുളം എം എൽ എ ശ്രീ എ സി മോയിദ്ദീൻ പരിപാടിയിൽ സാന്നിധ്യം അറിയിച്ചു. പങ്കെടുത്ത പദ്ധതി ബാധിതർ ഭൂമിയെറ്റെടുക്കൽ നടപടികളെ കുറിച്ചും, പദ്ധതി നടത്തിപ്പിനെ കുറിച്ചും ആശങ്കകൾ അറിയിച്ചു. ശ്രീ ജബീൻ നസീർ ഭൂമിയെറ്റെടുക്കൽ നടപടികളുമായി ബന്ധപ്പെടുത്തി അദ്ദേഹത്തിന്റെ സർവ്വേ നമ്പർ അകതിയൂർ വില്ലേജിനു പകരമായി ചിരമനങ്ങാട് വില്ലേജിൽ തെറ്റായി ഉൾപ്പെടുത്തിയതിനെ ഉദ്യോഗസ്ഥരുടെ ശ്രദ്ധയിൽപ്പെടുത്തി. ശ്രീ കെ റ്റി ബാലകൃഷ്ണൻ പദ്ധതിയുടെ രൂപരേഖയിൽ അകതിയൂർ പ്രദേശത്ത് വരുന്ന പാതയിലെ വളവ് നിവർത്തലുകളെ പറ്റിയുള്ള വ്യക്തത ചോദ്യമായി ഉയർത്തി. കെ ആർ എഫ് ബി യുടെ ഉദ്യോഗസ്ഥർ ചോദ്യത്തിനുള്ള ഉത്തരം നൽകി. പദ്ധതി നടത്തിപ്പിൽ കാണകളുടെ നിർമ്മാണത്തിനെ പറ്റി ശ്രീ ജിജോ വർഗീസ് ചോദ്യം ഉന്നയിച്ചു. മഴ നന്നായി പെയ്യുമ്പോൾ ഇപ്പോഴത്തെ അവസ്ഥയിൽ അദ്ദേഹത്തിന്റെ പറമ്പിലെക്ക് റോഡിൽ നിന്നു വെള്ളം കയറുന്ന അവസ്ഥ ആണുള്ളത്, റോഡിന്റെ വികസനം മൂലം പാത ഉയരുമ്പോൾ ഭൂനിരപ്പിൽ വ്യത്യാസം ഉണ്ടാവുകയും അപ്പോൾ മഴവെള്ളം ഒഴുകിപ്പോകാൻ ഡ്രെയ്നേജ് സംവിധാനം ഉണ്ടാവേണ്ടതിന്റെ ആവശ്യകത ശ്രീ ജിജോ അറിയിച്ചു. ഉദ്യോഗസ്ഥർ ആവശ്യമെങ്കിൽ ഡ്രെയ്നേജ് സംവിധാനം നിർമ്മിക്കുന്നത് ഉറപ്പ് നൽകി. ബഹുമാനപ്പെട്ട എം എൽ എ പദ്ധതി പ്രവർത്തനങ്ങൾ പദ്ധതി ബാധിതരുടെ ബുദ്ധിമുട്ടുകൾ മനസ്സിലാക്കി ഉദ്യോഗസ്ഥർ എത്രയും പെട്ടെന്ന് ഭൂമിയെറ്റെടുക്കൽ

നടപടികൾ പൂർത്തിയാക്കി ബാധിതർക്ക് നഷ്ടപരിഹാരം ലഭ്യമാക്കണമെന്ന് ഉദ്യോഗസ്ഥരെ ഉത്തേജിപ്പിച്ചു. ശേഷം ബഹുമാനപ്പെട്ട പോർക്കുളം പഞ്ചായത്ത് സെക്രട്ടറി ശ്രീ ലിൻസ് ഡേവിഡ് നന്ദിയർപ്പിച്ച് യോഗനടപടികൾ അവസാനിപ്പിച്ചു.

പബ്ലിക് ഹിയറിങ് ചിത്രങ്ങൾ






സ്ഥലം : കടങ്ങോട് ഗ്രാമ പഞ്ചായത്ത് ഹാൾ

തീയതി: 19/11/2024

സമയം: 2 pm

കേച്ചേരി അക്കിക്കാവ് ബൈപ്പാസ് നിർമ്മാണത്തിനുള്ള സ്ഥലമേറ്റെടുപ്പിന്റെ ഭാഗമായുള്ള സാമൂഹ്യ പ്രത്യാഘാത പഠനത്തിന്റെ പബ്ലിക് ഹിയറിങ് പോർക്കുളം പഞ്ചായത്ത് ഹാളിൽ വെച്ച് 19/11/2024 രാവിലെ 10 മണിക്ക് ബഹുമാനപ്പെട്ട കടങ്ങോട് പഞ്ചായത്ത് പ്രസിഡന്റിന്റെ അധ്യക്ഷതയിൽ ആരംഭിച്ചു. എസ് ഐ എ യൂണിറ്റ് റിസേർച്ച് അസോസിയേറ്റ് ഡോ ആര്യ ചന്ദ്രൻ എല്ലാവരെയും സ്വാഗതം ചെയ്തു. എസ് ഐ എ യൂണിറ്റ് പ്രോജക്ട് കോർഡിനേറ്റർ ശ്രീ ഡിബിൻ ഡേവിസ് കരട് രേഖ അവതരിപ്പിച്ചു. ശ്രീ സജിത്ത് ഇ ഐ അസിസ്റ്റന്റ് എക്സിക്യൂട്ടീവ് എൻജിനീയർ പദ്ധതി വിശദീകരണം നടത്തി. ശ്രീമതി ശർമിള കെ എം, ഡെപ്യൂട്ടി തഹസിൽദാർ കിഫ്ബി ഭൂമിയെറ്റെടുക്കൽ നടപടികളെ കുറിച്ച് വിശദീകരിച്ചു. ബഹുമാനപ്പെട്ട കുനംകുളം എം എൽ എ ശ്രീ എ സി മോയിദ്ദീൻ പരിപാടിയിൽ സാന്നിധ്യം അറിയിച്ചു. പങ്കെടുത്ത പദ്ധതി ബാധിതർ ഭൂമിയെറ്റെടുക്കൽ നടപടികളെ കുറിച്ചും, പദ്ധതി നടത്തിപ്പിനെ കുറിച്ചും ആശങ്കകൾ അറിയിച്ചു. പദ്ധതിയെ അനുകൂലിച്ചുകൊണ്ട് പദ്ധതിബാധിതർ സംസാരിക്കുകയുണ്ടായി. എന്നാലും പദ്ധതിനടത്തിപ്പിൽ കടയുടമകൾക്ക് വരുമാനനഷ്ടം ഉണ്ടാകുന്നതിനെ പറ്റി ചോദ്യങ്ങൾ ഉണ്ടായി. നാടിന്റെ വികസനത്തിനായി പദ്ധതിയുടെ നടത്തിപ്പിന്റെ സമയം ഉണ്ടായേക്കാവുന്ന എല്ലാ തരത്തിലുമുള്ള നഷ്ടങ്ങൾ നികത്തുന്ന രീതിയിലുള്ള നടപടികൾ ആയിരിക്കും സ്വീകരിക്കുക എന്നു ഉദ്യോഗസ്ഥർ അറിയിച്ചു. ശേഷം അധ്യക്ഷന്റെ അനുവാദത്തോടെ യോഗനടപടികൾ അവസാനിപ്പിച്ചു.

**പബ്ലിക് ഹിയറിങ് ചിത്രങ്ങൾ**



സ്ഥലം : ചുണ്ടൽ ഗ്രാമ പഞ്ചായത്ത് ഹാൾ

തീയതി: 20/11/2024

സമയം: 10 am

കേച്ചേരി അക്കിക്കാവ് ബൈപ്പാസ് നിർമ്മാണത്തിനുള്ള സ്ഥലമേറ്റെടുപ്പിന്റെ ഭാഗമായുള്ള സാമൂഹ്യ പ്രത്യാഘാത പഠനത്തിന്റെ പബ്ലിക് ഹിയറിങ് പോർക്കുളം പഞ്ചായത്ത് ഹാളിൽ വെച്ച് 20/11/2024 രാവിലെ 10 മണിക്ക് ബഹുമാനപ്പെട്ട കടങ്ങോട് പഞ്ചായത്ത് പ്രസിഡന്റിന്റെ അധ്യക്ഷതയിൽ ആരംഭിച്ചു. എസ് ഐ എ യൂണിറ്റ് റിസേർച്ച് അസോസിയേറ്റ് ഡോ ആര്യ ചന്ദ്രൻ എല്ലാവരെയും സ്വാഗതം ചെയ്തു. എസ് ഐ എ യൂണിറ്റ് പ്രോജക്റ്റ് കോർഡിനേറ്റർ ശ്രീ ഡിബിൻ ഡേവിസ് കരട് രേഖ അവതരിപ്പിച്ചു. ശ്രീ സജിത്ത് ഇ ഐ അസിസ്റ്റന്റ് എക്സിക്യൂട്ടീവ് എൻജിനീയർ പദ്ധതി വിശദീകരണം നടത്തി. ശ്രീ ബിലാൽ ഡെപ്യൂട്ടി തഹസിൽദാർ കിഫ്ബി ഭൂമിയെറ്റെടുക്കൽ നടപടികളെ കുറിച്ച് വിശദീകരിച്ചു. പങ്കെടുത്ത പദ്ധതി ബാധിതർ ഭൂമിയെറ്റെടുക്കൽ നടപടികളെ കുറിച്ചും, പദ്ധതി നടത്തിപ്പിനെ കുറിച്ചും ആശങ്കകൾ അറിയിച്ചു. റോഡ് നിർമ്മാണം പൂർത്തിയാകുമ്പോൾ ഉണ്ടാകുവാൻ ഇടയുള്ള വെള്ളക്കെട്ട് യോഗത്തിൽ പങ്കെടുത്ത പദ്ധതി ബാധിതർ ശ്രദ്ധയിൽ പ്പെടുത്തി. കെ ആർ എഫ് ബി ഉദ്യോഗസ്ഥർ അതിനെ പറ്റിയുള്ള വിശദീകരണം നൽകി. ആവശ്യമെങ്കിൽ വെള്ളക്കെട്ട് ഒഴിവാക്കാനായി സ്ഥലം ഏറ്റെടുത്ത് കാന നിർമ്മാണം നടത്താം എന്നറിയിച്ചു. സ്ഥലമേറ്റെടുപ്പുമായുള്ള പ്രക്രിയകൾ വിവരിച്ചുകൊണ്ട് യോഗത്തിൽ പങ്കെടുത്തവർക്ക് നന്ദി പറഞ്ഞുകൊണ്ടു യോഗ നടപടികൾ അവസാനിപ്പിച്ചു.

**പബ്ലിക് ഹിയറിങ് ചിത്രങ്ങൾ**



## അനുബന്ധം

- അനുബന്ധം 1. ഗസറ്റ് വിജ്ഞാപനം
- അനുബന്ധം 2. വിവര ശേഖരണ ചോദ്യാവലി
- അനുബന്ധം 3. തിരുത്തൽ വിജ്ഞാപനം
- അനുബന്ധം 4. പബ്ലിക് ഹിയറിങ്ങുമായി ബന്ധപ്പെട്ട പത്രപരസ്യം (ദീപിക, വീക്ഷണം)
- അനുബന്ധം 5. പബ്ലിക് ഹിയറിങ്ങിൽ പങ്കെടുത്തവരുടെ ലിസ്റ്റ്
- അനുബന്ധം 6. പബ്ലിക് ഹിയറിങ്ങിൽ പങ്കെടുത്തവരുടെ ആശങ്കകൾ/ സംശയങ്ങൾ, ബന്ധപ്പെട്ട ഉദ്യോഗസ്ഥരുടെ മറുപടി.
- അനുബന്ധം 7. കേരള സർക്കാരിന്റെ റവന്യൂ വകുപ്പിന്റെ ഭൂമി ഏറ്റെടുക്കലിൽ നഷ്ടപരിഹാരത്തിനും സുതാര്യതാക്കുമുള്ള നയം 2015
- അനുബന്ധം 8. കേരള സർക്കാർ റവന്യൂ വകുപ്പ് പുറപ്പെടുവിച്ച കേരള സംസ്ഥാനത്തു ഭൂമി ഏറ്റെടുക്കുന്നതിനുള്ള പുനരധിവാസ പുനഃസ്ഥാപന പാക്കേജ് 2017
- അനുബന്ധം 9. പദ്ധതി ബാധിതരുടെ ലിസ്റ്റ്



# കേരള ഗസറ്റ് KERALA GAZETTE

## അസാധാരണം EXTRAORDINARY

ആധികാരികമായി പ്രസിദ്ധപ്പെടുത്തുന്നത്  
PUBLISHED BY AUTHORITY

വാല്യം 13  
Vol. XIII

തിരുവനന്തപുരം,  
ചൊവ്വ  
Thiruvananthapuram,  
Tuesday

2024 ഒക്ടോബർ 01  
01st October 2024

1200 കന്നി 15  
15th Kanni 1200

1946 ആശ്വിനം 9  
9th Aswina 1946

നമ്പർ  
No. } 3097

ഫോറം നമ്പർ 4

[ചട്ടം 11(3) കാണുക]

വിജ്ഞാപനം

DCTSR/141/2023/E1

2024 ഒക്ടോബർ 1

കേരളസർക്കാർ 04/09/2020 ലെ 1995-ാം നമ്പർ കേരള അസാധാരണ ഗസറ്റിൽ പരസ്യപ്പെടുത്തിയ 04/09/2020 ലെ സു.ഉ.(പി.) നമ്പർ 60/2020/ആർ.ഡി. വിജ്ഞാപന പ്രകാരം 2013 ലെ ഭൂമി ഏറ്റെടുക്കലിന് ന്യായമായ നഷ്ടപരിഹാരത്തിനും, സുതാര്യതയ്ക്കും പുനരധിവാസത്തിനും പുനഃസ്ഥാപനത്തിനുമുള്ള അവകാശ ആക്ട് 2013 ലെ കേന്ദ്ര ആക്ട്, 30) പ്രകാരമുള്ള കളക്ടറുടെ ചുമതലകൾ നിർവ്വഹിക്കുവാൻ തൃശ്ശൂർ (എൽ.എ.) കിഫ്ബി സ്പെഷൽതഹസിൽദാറെ നിയമിച്ചതിനാലും,





ഇതോടൊപ്പമുള്ള പട്ടികയിൽ വിവരിച്ചിട്ടുള്ള ഭൂമി ഒരു പൊതു ആവശ്യത്തിന്, അതായത് തൃശ്ശൂർ ജില്ല, കുനംകുളം താലൂക്ക് അകതിയൂർ, ചിരമനങ്ങാട്, ചിറനെല്ലൂർ, ഇയ്യാൽ, എരനെല്ലൂർ വില്ലേജുകളിലായി കേച്ചേരി - അക്കിക്കാവ് ബൈപാസ് റോഡ് നിർമ്മാണത്തിനു വേണ്ടി ആവശ്യമുണ്ടെന്നോ ആവശ്യമുണ്ടായേക്കാമെന്നോ ജില്ലാകളക്ടർക്ക് ബോധ്യമാകുന്നതിനാലും,

2013 ലെ ഭൂമി ഏറ്റെടുക്കലിൽ ന്യായമായ നഷ്ടപരിഹാരത്തിനും, സുതാര്യതയ്ക്കും പുനരധിവാസത്തിനും, പുനഃസ്ഥാപനത്തിനുമുള്ള അവകാശ ആക്ട് (2013 കേന്ദ്ര ആക്ട് 30) 4-ാം വകുപ്പ് (1) ഉപവകുപ്പിലെ വ്യവസ്ഥകൾക്കനുസൃതമായി ജില്ലാകളക്ടർ താഴെ പട്ടികയിൽ പറയുന്ന സ്ഥലത്ത് ഒരു സാമൂഹ്യ പ്രത്യാഘാത വിലയിരുത്തൽ പഠനം നടത്തുന്നതിന് തീരുമാനിച്ചിരിക്കുന്നതിനാൽ,

ഇപ്പോൾ തൻമൂലം ജില്ലാതല സാമൂഹ്യ പ്രത്യാഘാത വിലയിരുത്തൽ യൂണിറ്റായ ചെയർപേഴ്സൺ, ഭാരത് മാതാ സ്കൂൾ ഓഫ് സോഷ്യൽ വർക്ക്, സീപോർട്ട് - എയർപോർട്ട് റോഡ്, തൃക്കാക്കര, കൊച്ചി, എറണാകുളം എന്ന സ്ഥാപനത്തെ നിയമം അനുശാസിക്കുന്ന രീതിയിലുള്ള സാമൂഹ്യ പ്രത്യാഘാത പഠനം നടത്തുന്നതിനും, സാമൂഹ്യ പ്രത്യാഘാത നിർവ്വഹണ പദ്ധതി തയ്യാറാക്കുന്നതിനും ചുമതലപ്പെടുത്തിയിരിക്കുന്നു. ഈ പ്രക്രിയ ഒരു മാസത്തിനകം പൂർത്തിയാക്കേണ്ടതാണ്. ഒരു കാരണവശാലും 6 മാസത്തിനകം കൂടുവാൻ പാടുള്ളതല്ല.

പട്ടിക  
ജില്ല: തൃശ്ശൂർ

താലൂക്ക്: കുനംകുളം

വില്ലേജുകൾ: അകതിയൂർ, ചിരമനങ്ങാട്, ചിറനെല്ലൂർ, ഇയ്യാൽ, എരനെല്ലൂർ

(ഏകദേശ വിസ്തീർണ്ണമാണ് നൽകിയിരിക്കുന്നത്)

താലൂക്ക്	വില്ലേജ്	റീസർവ്വേ നം. / സബ് ഡിവിഷൻ നം.	വിവരണം (റവന്യൂ രേഖകൾ പ്രകാരം ഭൂമിയുടെ തരം)	ഏകദേശ വിസ്തീർണ്ണം (ഹെക്ടർ)
കുനംകുളം	അകതിയൂർ	239/2	പുരയിടം	0.0046
കുനംകുളം	അകതിയൂർ	240/1	പുരയിടം	0.0002
കുനംകുളം	അകതിയൂർ	240/2	പുരയിടം	0.0026
കുനംകുളം	അകതിയൂർ	240/3	പുരയിടം	0.0061
കുനംകുളം	അകതിയൂർ	240/4	പുരയിടം	0.0012
കുനംകുളം	അകതിയൂർ	241/1	പുരയിടം	0.0035
കുനംകുളം	അകതിയൂർ	241/2	പുരയിടം	0.0013
കുനംകുളം	അകതിയൂർ	242/1	പുരയിടം	0.0004



കുന്നംകുളം	അകതിയൂർ	242/2	പുരയിടം	0.0022
കുന്നംകുളം	അകതിയൂർ	242/3	പുരയിടം	0.0027
കുന്നംകുളം	അകതിയൂർ	242/4	പുരയിടം	0.0017
കുന്നംകുളം	അകതിയൂർ	283/1	നിലം	0.0073
കുന്നംകുളം	അകതിയൂർ	284/1	നിലം	0.0058
കുന്നംകുളം	അകതിയൂർ	283/3	നിലം	0.0317
കുന്നംകുളം	അകതിയൂർ	284/3	നിലം	0.0114
കുന്നംകുളം	അകതിയൂർ	144/1	പുരയിടം	0.0028
കുന്നംകുളം	അകതിയൂർ	146/4	പുരയിടം	0.0049
കുന്നംകുളം	അകതിയൂർ	147/1	പുരയിടം	0.0010
കുന്നംകുളം	അകതിയൂർ	147/2	പുരയിടം	0.0002
കുന്നംകുളം	അകതിയൂർ	147/3	പുരയിടം	0.0006
കുന്നംകുളം	അകതിയൂർ	147/4	പുരയിടം	0.0010
കുന്നംകുളം	അകതിയൂർ	147/6	പുരയിടം	0.0016
കുന്നംകുളം	അകതിയൂർ	147/7	പുറമ്പോക്ക്	0.0002
കുന്നംകുളം	അകതിയൂർ	147/8	പുരയിടം	0.0003
കുന്നംകുളം	അകതിയൂർ	149/2	പുരയിടം	0.0126
കുന്നംകുളം	അകതിയൂർ	145	പുറമ്പോക്ക്	0.0010
കുന്നംകുളം	അകതിയൂർ	152/1	പുരയിടം	0.0004
കുന്നംകുളം	അകതിയൂർ	152/2	പുരയിടം	0.0036
കുന്നംകുളം	അകതിയൂർ	152/3	പുരയിടം	0.00002
കുന്നംകുളം	അകതിയൂർ	152/6	പുറമ്പോക്ക്	0.00001
കുന്നംകുളം	അകതിയൂർ	152/7	പുറമ്പോക്ക്	0.0021
കുന്നംകുളം	അകതിയൂർ	153/1	പുരയിടം	0.0096



കുന്നംകുളം	അകതിയൂർ	153/6	പുരയിടം	0.0001
കുന്നംകുളം	അകതിയൂർ	153/7	പുരയിടം	0.0001
കുന്നംകുളം	അകതിയൂർ	177/1	പുരയിടം	0.0041
കുന്നംകുളം	അകതിയൂർ	178/1	പുരയിടം	0.0003
കുന്നംകുളം	അകതിയൂർ	178/2	പുരയിടം	0.0024
കുന്നംകുളം	അകതിയൂർ	178/3	പുരയിടം	0.0034
കുന്നംകുളം	അകതിയൂർ	178/4	പുരയിടം	0.0006
കുന്നംകുളം	അകതിയൂർ	181	പുരയിടം	0.0045
കുന്നംകുളം	ചിരമനങ്ങാട്	884/1	പറമ്പ്	0.0275
കുന്നംകുളം	ചിരമനങ്ങാട്	924/2	റോഡ്	0.0044
കുന്നംകുളം	ചിരമനങ്ങാട്	934	പുറമ്പോക്ക്	0.0064
കുന്നംകുളം	ചിരമനങ്ങാട്	664/1	പറമ്പ്	0.0139
കുന്നംകുളം	ചിരമനങ്ങാട്	674/1	പറമ്പ്	0.0328
കുന്നംകുളം	ചിരമനങ്ങാട്	674/4	റോഡ്	0.0050
കുന്നംകുളം	ചിരമനങ്ങാട്	675/1	പറമ്പ്	0.00003
കുന്നംകുളം	ചിരമനങ്ങാട്	676/1	പറമ്പ്	0.0002
കുന്നംകുളം	ചിരമനങ്ങാട്	677/1	പറമ്പ്	0.0019
കുന്നംകുളം	ചിരമനങ്ങാട്	678/1	പറമ്പ്	0.0046
കുന്നംകുളം	ചിരമനങ്ങാട്	685/1	പറമ്പ്	0.0003
കുന്നംകുളം	ചിരമനങ്ങാട്	920/1	പറമ്പ്	0.0030
കുന്നംകുളം	ചിരമനങ്ങാട്	664/2	പുറമ്പോക്ക്	0.0010
കുന്നംകുളം	ചിരമനങ്ങാട്	673	പറമ്പ്	0.0036
കുന്നംകുളം	ചിരമനങ്ങാട്	674/3	പറമ്പ്	0.0002
കുന്നംകുളം	ചിരമനങ്ങാട്	675/5	പുറമ്പോക്ക് (റോഡ്)	0.00004



കുന്നംകുളം	ചിരമനങ്ങാട്	677/3	പറമ്പ്	0.0022
കുന്നംകുളം	ചിരമനങ്ങാട്	678/3	പറമ്പ്	0.0160
കുന്നംകുളം	ചിരമനങ്ങാട്	682/1	പറമ്പ്	0.0098
കുന്നംകുളം	ചിരമനങ്ങാട്	683/1	പറമ്പ്	0.0003
കുന്നംകുളം	ചിരമനങ്ങാട്	681/3	പറമ്പ്	0.0015
കുന്നംകുളം	ചിരമനങ്ങാട്	682/3	പറമ്പ്	0.0126
കുന്നംകുളം	ചിരമനങ്ങാട്	683/3	പറമ്പ്	0.0002
കുന്നംകുളം	ചിരമനങ്ങാട്	685/3	പറമ്പ്	0.0004
കുന്നംകുളം	ചിരമനങ്ങാട്	291/1	പറമ്പ്	0.0173
കുന്നംകുളം	ചിരമനങ്ങാട്	298/1	പറമ്പ്	0.0240
കുന്നംകുളം	ചിരമനങ്ങാട്	299/1	പറമ്പ്	0.0057
കുന്നംകുളം	ചിരമനങ്ങാട്	300/1	പറമ്പ്	0.0147
കുന്നംകുളം	ചിരമനങ്ങാട്	306/2	പറമ്പ്	0.0015
കുന്നംകുളം	ചിരമനങ്ങാട്	298/3	പറമ്പ്	0.0161
കുന്നംകുളം	ചിരമനങ്ങാട്	299/3	പറമ്പ്	0.0072
കുന്നംകുളം	ചിരമനങ്ങാട്	300/3	പറമ്പ്	0.0204
കുന്നംകുളം	ചിരമനങ്ങാട്	301/3	പറമ്പ്	0.0069
കുന്നംകുളം	ചിരമനങ്ങാട്	306/4	പറമ്പ്	0.0139
കുന്നംകുളം	ചിരമനങ്ങാട്	854/8	പറമ്പ്	0.0009
കുന്നംകുളം	ചിരമനങ്ങാട്	907/3	പറമ്പ്	0.0002
കുന്നംകുളം	ചിരമനങ്ങാട്	854/1	പറമ്പ്	0.0083
കുന്നംകുളം	ചിരമനങ്ങാട്	854/5	പറമ്പ്	0.0008
കുന്നംകുളം	ചിരമനങ്ങാട്	854/6	പറമ്പ്	0.0020
കുന്നംകുളം	ചിരമനങ്ങാട്	855/5	പറമ്പ്	0.0002



കുന്നംകുളം	ചിറനെല്ലൂർ	378	പുറമ്പോക്ക് (വഴി)	0.0002
കുന്നംകുളം	ചിറനെല്ലൂർ	995/2	പുരയിടം	0.0026
കുന്നംകുളം	ചിറനെല്ലൂർ	995/6	പുറമ്പോക്ക്	0.0001
കുന്നംകുളം	ചിറനെല്ലൂർ	995/4	പുറമ്പോക്ക്	0.0017
കുന്നംകുളം	ചിറനെല്ലൂർ	995/7	പുരയിടം	0.0012
കുന്നംകുളം	ചിറനെല്ലൂർ	996/2	പുരയിടം	0.0002
കുന്നംകുളം	ചിറനെല്ലൂർ	1006/1	പുരയിടം	0.0058
കുന്നംകുളം	ചിറനെല്ലൂർ	996/6	പുറമ്പോക്ക് (റോഡ്)	0.0057
കുന്നംകുളം	ചിറനെല്ലൂർ	996/7	പുരയിടം	0.0001
കുന്നംകുളം	ചിറനെല്ലൂർ	833/1	പുരയിടം	0.0017
കുന്നംകുളം	ചിറനെല്ലൂർ	835/1	പുരയിടം	0.0006
കുന്നംകുളം	എരനെല്ലൂർ	49/8	പുരയിടം	0.0005
കുന്നംകുളം	എരനെല്ലൂർ	59	പുറമ്പോക്ക്	0.0005
കുന്നംകുളം	എരനെല്ലൂർ	79/6	പുരയിടം	0.0001
കുന്നംകുളം	എരനെല്ലൂർ	79/7	പുരയിടം	0.0028
കുന്നംകുളം	എരനെല്ലൂർ	79/8	പുരയിടം	0.0050
കുന്നംകുളം	ഇയ്യാൽ	1060/5	പുരയിടം	0.0004
കുന്നംകുളം	ഇയ്യാൽ	1065/2	പുരയിടം	0.0017
കുന്നംകുളം	ഇയ്യാൽ	1065/9	പുരയിടം	0.0062
കുന്നംകുളം	ഇയ്യാൽ	1240/2	പുരയിടം	0.0009
കുന്നംകുളം	ഇയ്യാൽ	1062/2	പുരയിടം	0.0036
കുന്നംകുളം	ഇയ്യാൽ	1092/1	പുരയിടം	0.0010
കുന്നംകുളം	ഇയ്യാൽ	1103/3	പുരയിടം	0.0015
കുന്നംകുളം	ഇയ്യാൽ	1104/1	പുരയിടം	0.0031



കുന്നംകുളം	ഇയ്യാൽ	1106/3	പുറമ്പോക്ക് (റോഡ്)	0.0012
കുന്നംകുളം	ഇയ്യാൽ	950/1	പുരയിടം	0.0053
കുന്നംകുളം	ഇയ്യാൽ	933	നിലം	0.0624
കുന്നംകുളം	ഇയ്യാൽ	1513/4	പുറമ്പോക്ക് (തോട്)	0.0005
കുന്നംകുളം	ഇയ്യാൽ	1514/6	നിലം	0.0034
കുന്നംകുളം	ഇയ്യാൽ	1515/4	നിലം	0.0076
കുന്നംകുളം	ഇയ്യാൽ	1517/5	നിലം	0.0044
കുന്നംകുളം	ഇയ്യാൽ	1600	നിലം	0.00003
കുന്നംകുളം	ഇയ്യാൽ	1603/1	നിലം	0.0096
കുന്നംകുളം	ഇയ്യാൽ	1604/1	നിലം	0.0065
കുന്നംകുളം	ഇയ്യാൽ	1627	നിലം	0.0169
കുന്നംകുളം	ഇയ്യാൽ	1626/4	നിലം	0.0057
കുന്നംകുളം	ഇയ്യാൽ	1626/6	നിലം	0.0148
കുന്നംകുളം	ഇയ്യാൽ	1513/2	നിലം	0.0004
കുന്നംകുളം	ഇയ്യാൽ	1512/2	പുറമ്പോക്ക് (തോട്)	0.0069
കുന്നംകുളം	ഇയ്യാൽ	1514/4	നിലം	0.0035
കുന്നംകുളം	ഇയ്യാൽ	1517/2	നിലം	0.0051
കുന്നംകുളം	ഇയ്യാൽ	1599/3	നിലം	0.0003
കുന്നംകുളം	ഇയ്യാൽ	1603/3	നിലം	0.0016
കുന്നംകുളം	ഇയ്യാൽ	1626/2	നിലം	0.0043
		TOTAL		0.5456

(ഒപ്പ്)  
ജില്ലാകളക്ടർ, തൃശ്ശൂർ



**തൃശ്ശൂർ ജില്ലയിലെ കേച്ചേരി -അക്കിക്കാവ് ബൈപ്പാസ് റോഡ് നിർമ്മാണ പദ്ധതിക്ക് വേണ്ടി ഭൂമി ഏറ്റെടുക്കുന്നതിന്റെ ഭാഗമായി നടത്തുന്ന സാമൂഹ്യ സാമ്പത്തിക സർവ്വേ**

- ചോദ്യാവലിയുടെ ക്രമ നമ്പർ :
- വിവരങ്ങൾ ശേഖരിച്ച തീയതി :
- വിവരം ശേഖരിക്കുന്ന ആളുടെ പേര് :

A. Identification

- 1. പദ്ധതി പ്രദേശം :
- 2. വാർഡ് നമ്പർ :
- 3. പഞ്ചായത്ത് :
- 4. ജില്ല :
- 5. വിവര ദാതാവിന്റെ പേര്, വിലാസം, ഫോൺ നമ്പർ :
- 6. ഭൂവുടമയുടെ പേര്, വിലാസം, ഫോൺ നമ്പർ :
- 7. സർവ്വേ നമ്പർ, സബ് ഡിവിഷൻ നമ്പർ, തണ്ടപ്പേര് നമ്പർ :
- 8. വില്ലേജ് :
- 9. താലൂക്ക് :
- 10. മതം : ഹിന്ദു / മുസ്ലിം / ക്രിസ്ത്യൻ / മറ്റുള്ളവ
- 11. വിഭാഗം : എസ്.സി / എസ്.ടി / ഒബിസി / ജനറൽ / മറ്റുള്ളവ
- 12. റേഷൻ കാർഡിന്റെ നിറം : മഞ്ഞ / പിങ്ക് / നീല / വെള്ള / കാർഡില്ല
- 13. കുടുംബാംഗങ്ങളുടെ വിവരങ്ങൾ (കുടുംബനാമനിൽ നിന്നും തുടങ്ങുക) :

ക്രമ നമ്പർ	പേര്	ഗൃഹനാമനുമായുള്ള ബന്ധം	ലിംഗം	വയസ്സ്	വൈവാഹികാവസ്ഥ	വിദ്യാഭ്യാസ യോഗ്യത	മുഖ്യ തൊഴിൽ	മറ്റെന്തെങ്കിലും ഉപതൊഴിൽ ഉണ്ടെങ്കിൽ എഴുതുക	ശരാശരി മാസ വരുമാനം	എന്തെങ്കിലും തരത്തിലുള്ള വൈകല്യം/രോഗം
1										
2										
3										
4										
5										
6										
7										

14. കുടുംബത്തിന്റെ തരം : ഒറ്റയ്ക്ക് താമസിക്കുന്നു /  
 അണുകുടുംബം / കൂട്ടുകുടുംബം
15. വസ്തുവിന്റെ തരം : നിലം / പുരയിടം / പുറമ്പോക്ക് /  
 മറ്റുള്ളവ (വിശദമാക്കുക)
16. വസ്തുവിന്റെ ഉപയോഗം : പാർപ്പിടം / വ്യവസായം / കൃഷി /  
 തരിശ് ഭൂമി / മറ്റുള്ളവ (വിശദമാക്കുക)

17. ഈ ഭൂമി നിങ്ങൾക്ക് ലഭിച്ചത് എങ്ങനെയാണ് :  
 പരമ്പരാഗത ഭൂമി / വാങ്ങിയത് / പാട്ട ഭൂമി / കൈയ്യേറ്റ ഭൂമി /  
 മറ്റുള്ളവ (വിശദമാക്കുക)

18. ടി ഭൂമിയിലുള്ള വസ്തു ബാങ്കിൽ/ ധനകാര്യ സ്ഥാപനത്തിൽ പണയപ്പെടുത്തിയിട്ടുണ്ടോ? ഉണ്ട് / ഇല്ല
19. ടി ഭൂമിയിലുള്ള വസ്തു സംബന്ധമായ കേസ് നിലവിലുണ്ടോ? ഉണ്ട് / ഇല്ല

20. പദ്ധതി പ്രദേശത്തെ കൈവശ ഭൂമിയുടെ വിശദാംശങ്ങൾ :

സർവ്വേ നമ്പർ	വിഭാഗം	ഉടമസ്ഥ തരം	കൈവശ ഭൂമിയുടെ കൈവശമുള്ള സ്ഥലത്തിന്റെ പേര്	ഉടമസ്ഥത (ടെറ്റിൽ ഹോൾഡർ/ നോൺ ടെറ്റിൽ ഹോൾഡർ)	നോൺ ടെറ്റിൽ ഹോൾഡർ ആണെങ്കിൽ ടെറ്റിൽ ഹോൾഡറുമായുള്ള ബന്ധം

21. ഏറ്റെടുക്കുന്ന ഭൂമിയുടെ ക്രയവിക്രയം കഴിഞ്ഞ 3 വർഷത്തിൽ നടന്നിട്ടുണ്ടോ :  
 ഉണ്ട് / ഇല്ല
22. ഉണ്ടെങ്കിൽ വിശദാംശങ്ങൾ എഴുതുക :
23. ഏറ്റെടുക്കുന്ന ഭൂമിയിലെ നിലവിലെ ഉപയോഗം :  
 കച്ചവടം / താമസം / കൃഷി / മറ്റുള്ളവ (വിശദമാക്കുക)
24. എത്ര വർഷമായി ഈ ആവശ്യത്തിനുപയോഗിക്കുന്നു? :
25. പ്രത്യാഘാതം (ഏറ്റെടുക്കുന്ന ഭൂമിയുടെ നഷ്ടം) :  
 പൂർണ്ണമായി / ഭാഗികമായി
26. ഏതെങ്കിലും കെട്ടിടത്തെ ഏറ്റെടുക്കൽ ബാധിക്കുന്നുണ്ടോ :  
 ഉണ്ട് / ഇല്ല
27. ഏറ്റെടുക്കുന്ന ഭൂമിയിലുള്ള നിർമ്മിതിയുടെ ഘടന  
 വാർക്ക കെട്ടിടം / ഓടിട്ട കെട്ടിടം / ഷീറ്റിട്ട കെട്ടിടം / മറ്റുള്ളവ (വിശദമാക്കുക)



28. കെട്ടിടം എന്ത് ആവശ്യത്തിനായാണ് ഉപയോഗിക്കുന്നത് :  
 വീട് / കടമുറി / ഗോഡൗൺ / മറ്റുള്ളവ (വിശദമാക്കുക)
29. കെട്ടിടം പൂർണ്ണമായും പൊളിച്ചു മാറ്റേണ്ടി വരുമോ അതോ ഭാഗികമായോ ? :  
 പൂർണ്ണമായി / ഭാഗികമായി
30. ഭാഗികമായാണ് പൊളിക്കേണ്ടി വരുന്നതെങ്കിൽ ആ കെട്ടിടം ഉപയോഗിക്കുവാൻ കഴിയുമോ?  
 ഉണ്ട് / ഇല്ല
31. ഭൂമി ഏറ്റെടുക്കുന്നത് മൂലം പദ്ധതി പ്രദേശത്തുനിന്നും മാറി താമസിക്കേണ്ടി വരുന്നുണ്ടോ? :  
 ഉണ്ട് / ഇല്ല
32. ഭൂമി ഏറ്റെടുക്കുന്നത് മൂലം വഴി പോകുന്നുണ്ടോ? :  
 ഉണ്ട് / ഇല്ല

ഉണ്ടെങ്കിൽ വ്യക്തമാക്കുക.....

33. നിങ്ങളുടെ മുഖ്യ ഉപജീവനമാർഗം ഈ പദ്ധതി പ്രദേശവുമായി ബന്ധപ്പെട്ടിട്ടുണ്ടോ? :  
 ഉണ്ട് / ഇല്ല
34. ഉണ്ടെങ്കിൽ മുഖ്യ ഉപജീവനമാർഗം എന്താണ് :  
 ഉണ്ടാകുന്ന പ്രതിവർഷ നഷ്ടം എത്രയാണ് (വിശദമാക്കുക) :
36. ഉണ്ടെങ്കിൽ എങ്ങനെയാണത്.....
37. ഏറ്റെടുക്കുന്ന ഭൂമിയിലെ വസ്തുക്കൾ (എണ്ണം) :  
 മരങ്ങൾ  ..... 1.  
 ചുറ്റുമതിൽ   
 കിണർ , കുഴൽ കിണർ   
 മറ്റുള്ളവ (വിശദമാക്കുക)

38. ഭൂമി ഏറ്റെടുക്കുന്നതിലൂടെ നിങ്ങളുടെ വരുമാനത്തെ ബാധിക്കുമോ :  
 ഉണ്ട് / ഇല്ല

39. ഏറ്റെടുക്കുന്ന ഭൂമിയിൽ നിന്നുള്ള ആദായം :  
 കൃഷി / കച്ചവടം / ഫലവ്യക്ഷങ്ങൾ / വാടക വരുമാനം /  
 മറ്റുള്ളവ (വിശദമാക്കുക)

40. ഏറ്റെടുക്കുന്ന സ്ഥലത്തെ സാമ്പത്തിക പ്രവർത്തനങ്ങൾ :  
 A. ടി സ്ഥാപനത്തിന്റെ പേര് :  
 B. ടി സ്ഥാപനത്തിന്റെ തരം : സ്വന്തം ഉടമസ്ഥത /  
 പങ്കാളിത്ത ഉടമസ്ഥത / കമ്പനി  
 C. കഴിഞ്ഞ 3 വർഷമായി ജോലി ചെയ്യുന്നവരുടെ എണ്ണം :  
 D. ബന്ധപ്പെട്ട വകുപ്പിന്റെ ലൈസൻസ് ലഭിച്ചിട്ടുണ്ടോ :  
 E. പദ്ധതി നടപ്പാക്കുന്നതിന്റെ ഫലമായി സംരംഭം നിർത്തേണ്ടതുണ്ടോ:  
 ഉണ്ട് / ഇല്ല

F. സംരംഭം അവസാനിപ്പിക്കുന്നത് തൊഴിലാളികളെ ബാധിക്കുന്നുണ്ടോ:

ഉണ്ട് / ഇല്ല

G. ഉണ്ടെങ്കിൽ കഴിഞ്ഞ 3 വർഷമായി സംരംഭത്തിൽ ജോലി ചെയ്യുന്ന തൊഴിലാളികളെ സംബന്ധിച്ച വിവരങ്ങൾ

ക്രമ നമ്പർ	പേര്	വയസ്സ്	ലിംഗം	വിദ്യാഭ്യാസം	പ്രതിമാസ ശമ്പളം	ജോലി ആരംഭിച്ച തീയതി	ആധാർ നമ്പർ / തിരിച്ചറിയൽ രേഖ	ബന്ധപ്പെടാനുള്ള ഫോൺ നമ്പർ

41. ഈ ഭൂമി കേച്ചേരി -അക്കിക്കാവ് ബൈപ്പാസ് റോഡ് നിർമ്മാണ പദ്ധതിക്കു വേണ്ടി ഏറ്റെടുക്കുവാൻ ഉദ്ദേശിക്കുന്നതായി അറിവുണ്ടോ :

ഉണ്ട് / ഇല്ല

42. അറിവുണ്ടെങ്കിൽ എങ്ങനെ അറിഞ്ഞു :

ദിനപത്രം / സോഷ്യൽ മീഡിയ / ടെലിവിഷൻ / അയൽവാസികൾ / വകുപ്പ് ഉദ്യോഗസ്ഥർ / മറ്റുള്ളവ

43. ഈ പദ്ധതിക്ക് വേണ്ടി ഭൂമി വിട്ടുകൊടുക്കുവാൻ താല്പര്യമുണ്ടോ? :

ഉണ്ട് / ഇല്ല

44. നിങ്ങളുടെ നഷ്ടം എങ്ങനെ പരിഹരിക്കണമെന്നാണ് നിങ്ങളുടെ അഭിപ്രായം :

45. ഇൻവെസ്റ്റിഗേറ്ററുടെ നിരീക്ഷണങ്ങൾ :



# കേരള ഗസറ്റ് KERALA GAZETTE

## അസാധാരണം EXTRAORDINARY

ആധികാരികമായി പ്രസിദ്ധപ്പെടുത്തുന്നത്  
PUBLISHED BY AUTHORITY

വാല്യം 13  
Vol. XIII

തിരുവനന്തപുരം,  
വെള്ളി  
Thiruvananthapuram,  
Friday

2024 ഒക്ടോബർ 25  
25th October 2024  
1200 തുലാം 9  
9th Thulam 1200  
1946 കാർത്തികം 3  
3rd Karthika 1946

നമ്പർ  
No. 3396

ഫോറം നമ്പർ 4  
[ചട്ടം 11(3) കാണുക]

### തിരുത്തൽ വിജ്ഞാപനം

നമ്പർ : DCTSR/141/2023/E1.

2024 ഒക്ടോബർ 24.

തൃശ്ശൂർ ജില്ലാ കമ്മ്യൂണിറ്റി ഓഫീസ്, ചിറമനങ്ങാട്, ചിറനെല്ലൂർ, ഇയ്യൂർ, എരണല്ലൂർ വില്ലേജുകളിലായി കേച്ചേരി - അക്കിക്കാവ് ബൈപ്പാസ് റോഡ് നിർമ്മാണത്തിനായി 2013 ലെ ഭൂമി ഏറ്റെടുക്കലിൽ ന്യായമായ നഷ്ടപരിഹാരത്തിനും, സുതാര്യതയും പുനരധിവാസത്തിനും പുനഃസ്ഥാപനത്തിനുമുള്ള അവകാശ ആക്ട് (2013 ലെ കേന്ദ്ര ആക്ട്, 30) 4-ാം വകുപ്പ് (1) ഉപവകുപ്പിലെ വ്യവസ്ഥകൾക്കനുസൃതം ജില്ലാകളക്ടർ ഒരു സാമൂഹ്യ പ്രത്യാഘാത വിലയിരുത്തൽ പഠനം നടത്തുന്നതിന് 2024 ഒക്ടോബർ 1 ലെ DCTSR/141/2023/E1 നമ്പരായി ഫോറം നമ്പർ. 4 ൽ ചട്ടം 11(1B) പ്രകാരമുള്ള വിജ്ഞാപനം അംഗീകരിച്ചിട്ടുള്ളതും, 2024 ഒക്ടോബർ 1 ലെ 3097 നമ്പർ അസാധാരണ ഗസറ്റിൽ പ്രസിദ്ധീകരിച്ചിട്ടുള്ളതുമാണ്. എന്നാൽ ടി ഉത്തരവിൽ കാണിച്ച ചില സർവ്വെ സബ് ഡിവിഷൻ നമ്പറുകളിലെ ഏകദേശ വിസ്തീർണ്ണം താഴെ പറയും പ്രകാരം തിരുത്തി വായിക്കേണ്ടതാണ്.



തിരുത്തലുള്ള പട്ടികയിലെ പ്രസക്ത ഭാഗങ്ങൾ

പട്ടിക  
(ഏകദേശ വിസ്തീർണ്ണമാണ് നൽകിയിരിക്കുന്നത്)

താലൂക്ക്	വില്ലേജ്	റീസർവ്വേ നം. / സബ് ഡിവിഷൻ നം.	തെറ്റായി രേഖപ്പെടുത്തിയ ഏകദേശ വിസ്തീർണ്ണം (ഹെക്ടർ)	തിരുത്തി വായിക്കേണ്ട ഏകദേശ വിസ്തീർണ്ണം (ഹെക്ടർ)
കുന്നംകുളം	ചിരമനങ്ങാട്	884/1	0.0275	0.0007
	ചിരമനങ്ങാട്	664/1	0.0139	0.0138
	ചിരമനങ്ങാട്	674/1	0.0328	0.0327
	ചിരമനങ്ങാട്	678/3	0.0160	0.0159
	ചിരമനങ്ങാട്	682/3	0.0126	0.0125
	ചിരമനങ്ങാട്	298/1	0.0240	0.0239
	ചിരമനങ്ങാട്	306/2	0.0015	0.0014
	ചിരമനങ്ങാട്	299/3	0.0072	0.0071
	ചിരമനങ്ങാട്	300/3	0.0204	0.0203
	ചിരമനങ്ങാട്	306/4	0.0139	0.0138
	ചിരമനങ്ങാട്	907/3	0.0002	0.0001
	ഇയ്യാൽ	933	0.0624	0.0015

ആകെ വിസ്തീർണ്ണം 0.5456 ഹെക്ടർ എന്ന് രേഖപ്പെടുത്തിയത് 0.5473 ഹെക്ടർ എന്നും ചിരമനങ്ങാട് വില്ലേജ് എന്നത് ചിരമനങ്ങാട് വില്ലേജ് എന്നും തിരുത്തി വായിക്കേണ്ടതാണ്.

(ഒപ്പ്)

ജില്ലാ കളക്ടർ,  
തൃശ്ശൂർ



ഫോറം 4 (ചട്ടം 11 (3) കാനൂൺ)

No. 22/SA-TSR/BMC/2024

തീയതി: 5.11.2024

നോട്ടീസ്

തുശ്ശൂർ ജില്ലയിലെ കുന്നംകുളം താലൂക്കിൽ അകതിയൂർ, ചിരമനങ്ങാട്, ചിറനെല്ലൂർ, എരനെല്ലൂർ, ഇയ്യാൽ വില്ലേജുകളിൽ ഉൾപ്പെടുന്ന ഇതോടൊപ്പം പേർത്തിട്ടുള്ള പട്ടികയിൽ വിവരിച്ചിട്ടുള്ളതുപോലെ ഭൂമി ഒരു പൊതു ആവശ്യത്തിന് അതായത് കേരളത്തിൽ അക്കൗണ്ട് നമ്പർ 001 വക കസന്താനിനായി ഭൂമി ആവശ്യപ്പെടുന്നതിനായി ആവശ്യപ്പെടുന്നതോടൊന്നോ കാനൂണിനും ആയതിനു വേണ്ടി ഭൂമി എടുക്കുന്നതിൽ ന്യായമായ നഷ്ടപരിഹാരത്തിനും സുതാര്യതയ്ക്കും പുനരധിവാസത്തിനുംപുനഃസ്ഥാപനത്തിനുമുള്ള അവകാശ ആക്ട് 2013 ലെ (കേന്ദ്ര ആക്ട് 30/2013)4(1) വകുപ്പിലെ വിജ്ഞാപനം കേരള ഗസറ്റ് (അസാധാരണ) നമ്പർ 13 നമ്പർ 3097, 2024 ഒക്ടോബർ 1 ന് പ്രസിദ്ധീകരിച്ചിട്ടുള്ളതുമാണ്. സാമൂഹ്യപ്രത്യേകത പഠന റിപ്പോർട്ട് തയ്യാറാക്കുന്നതിന് വേണ്ടി താഴെ പ്രസ്താവിച്ച പട്ടികയിലുള്ള ഭൂമിയിൽ അവകാശമുള്ള എല്ലാ വ്യക്തികളും അകതിയൂർ ഭാഗത്തു വരുന്ന പദ്ധതി ബാധിതർ നവംബർ 19 രാവിലെ 10 മണിക്ക് പോർക്കുളം പഞ്ചായത്ത് ഹാൾനടക്കുന്ന പബ്ലിക് ഹീയറിങ്ങിൽ പങ്കെടുക്കണമെന്നും ചിരമനങ്ങാട്, ഇയ്യാൽ ഭാഗത്തു വരുന്ന പദ്ധതി ബാധിതർ ഉച്ചക്ക് 2 മണിക്ക് കടങ്ങോട് പഞ്ചായത്ത് ഹാൾനടക്കുന്ന പബ്ലിക് ഹീയറിങ്ങിൽ പങ്കെടുക്കണമെന്നും നവംബർ 20 രാവിലെ 10 മണിക്ക് എരനെല്ലൂർ, ചിറനെല്ലൂർ ഭാഗത്തു വരുന്ന പദ്ധതി ബാധിതർ ചുണ്ടൽ പഞ്ചായത്ത് ഹാൾ നടക്കുന്ന പബ്ലിക് ഹീയറിംഗിന് ഹാജരാകേണ്ടതാണെന്ന് ഇതിനാൽ അറിയിച്ചു കൊള്ളുന്നു.

പട്ടിക 1

ജില്ല: തുശ്ശൂർ താലൂക്ക്: കുന്നംകുളം വില്ലേജ്: അകതിയൂർ, ചിരമനങ്ങാട്, ചിറനെല്ലൂർ, എരനെല്ലൂർ, ഇയ്യാൽ

താലൂക്ക്	വില്ലേജ്	റിസർവ്വേ നമ്പർ/സബ് ഡിവിഷൻ നമ്പർ	ഏകദേശ വിസ്തീർണ്ണം ഹെക്ടർ
കുന്നംകുളം	അകതിയൂർ	239/2, 240/1, 240/2, 240/3, 240/4, 241/1, 241/2, 242/1, 242/2, 242/3, 242/4, 283/1, 284/1, 283/3, 284/3, 144/1, 146/4, 147/1, 147/2, 147/3, 147/4, 147/6, 147/7, 147/8, 149/2, 145, 152/1, 152/2, 152/3, 152/6, 152/7, 153/1, 153/6, 153/7, 177/1, 178/1, 178/2, 178/3, 178/4, 181	0.5456
	ചിരമനങ്ങാട്	884/1, 924/2, 934, 664/1, 674/1, 674/4, 675/1, 676/1, 677/1, 678/1, 685/1, 920/1, 664/2, 673, 674/3, 675/5, 677/3, 678/3, 682/1, 683/1, 681/3, 682/3, 683/3, 685/3, 291/1, 298/1, 299/1, 300/1, 306/2, 298/3, 299/3, 300/3, 301/3, 306/4, 854/8, 907/3, 854/1, 854/5, 854/6, 855/5,	
	ചിറനെല്ലൂർ	378, 995/2, 995/6, 995/4, 995/7, 996/2, 1006/1, 996/6, 996/7, 833/1, 835/1	
	എരനെല്ലൂർ	49/8, 59, 79/6, 79/7, 79/8	
	ഇയ്യാൽ	1060/5, 1065/2, 1065/9, 1240/2, 1062/2, 1092/1, 1103/3, 1104/1, 1106/3, 950/1, 933, 1513/4, 1514/6, 1515/4, 1517/5, 1600, 1603/1, 1604/1, 1627, 1626/4, 1626/6, 1513/2, 1512/2, 1514/4, 1517/2, 1599/3, 1603/3, 1626/2	

(ഒപ്പ്)

ചെയർപേഴ്സൺ

സാമൂഹ്യ പ്രത്യേകത പഠന വിഭാഗത്തിൽ യൂണിറ്റ് ഓരോ മാതാ സ്കൂൾ ഓഫ് സോഷ്യൽ വർക്ക്, തൃക്കാക്കര

സ്ഥലം: തൃക്കാക്കര, എറണാകുളം



2024 നവംബർ  
06 ബുധൻ

ഫോറം 4 (പട്ടം 11 (3) കാണുക)  
No. 22/SIA-TSR/BMC/2024 തീയതി: 5.11.2024

**നോട്ടീസ്**

തൃശ്ശൂർ ജില്ലയിലെ കുന്നംകുളം താലൂക്കിൽ അകതിയൂർ, ചിരമനങ്ങാട്, ചിറനെല്ലൂർ, എരനെല്ലൂർ, ഇയ്യോൽ വില്ലേജുകളിൽ ഉൾപ്പെടുന്ന ഇരട്ടനാടോപ്പം പോർത്തിട്ടുള്ള പട്ടികയിൽ വിവരിച്ചിട്ടുള്ളതുമായ ഭൂമി ഒരു പൊതു ആവശ്യത്തിന് അതാത് കേന്ദ്രയിൽ അക്കിടാവി ബെഡസ്റ്റ് റോഡ് വികസനത്തിനായി ഭൂമി ആവശ്യമുണ്ടെന്നോ ആവശ്യമുണ്ടാകാമെന്നോ കാണുന്നതും ആയതിനു വേണ്ടി ഭൂമി ഏറ്റെടുക്കലിൽ ന്യായമായ നഷ്ടപരിഹാരത്തിനും സുതാര്യതയ്ക്കും പുനരധിവാസത്തിനും പുനഃസ്ഥാപനത്തിനുമുള്ള അവകാശ ആക്ട് 2013 ലെ (കേന്ദ്ര ആക്ട് 30/2013)4(1) വകുപ്പിലെ വീജ്ഞാപനം കേരള ഗസറ്റ് (അസംധാരണ) വാല്യം 13 നമ്പർ 3097, 2024 ഒക്ടോബർ 1 ൽ പ്രസിദ്ധീകരിച്ചിട്ടുള്ളതുമാണ്. സാമൂഹ്യപ്രത്യുല്പാദന പഠന റിപ്പോർട്ട് തയ്യാറാക്കുന്നതിന് വേണ്ടി താഴെ പ്രസ്താവിച്ച പട്ടികയിലുള്ള ഭൂമിയിൽ അവകാശമുള്ള എല്ലാ വ്യക്തികളും അകതിയൂർ ഭാഗത്തു വരുന്ന പദ്ധതി ബാധിതർ നവംബർ 19 രാവിലെ 10 മണിക്ക് പോർത്തോപ്പം പഞ്ചായത്ത് ഹാൾ നടക്കുന്ന പബ്ലിക് ഹീയറിങ്ങിൽ പങ്കെടുക്കണമെന്നും ചിരമനങ്ങാട്, ഇയ്യോൽ ഭാഗത്തു വരുന്ന പദ്ധതി ബാധിതർ ഉച്ചക്ക് 2 മണിക്ക് കടത്തോട് പഞ്ചായത്ത് ഹാൾ നടക്കുന്ന പബ്ലിക് ഹീയറിങ്ങിൽ പങ്കെടുക്കണമെന്നും നവംബർ 20 രാവിലെ 10 മണിക്ക് എരനെല്ലൂർ, ചിറനെല്ലൂർ ഭാഗത്തു വരുന്ന പദ്ധതി ബാധിതർ ചുണ്ടൽ പഞ്ചായത്ത് ഹാൾ നടക്കുന്ന പബ്ലിക് ഹീയറിംഗിന് ഹാജരാകേണ്ടതാണെന്ന് ഇതിനാൽ അറിയിച്ചു കൊള്ളുന്നു.

**പട്ടിക 1**

ജില്ല: തൃശ്ശൂർ താലൂക്ക്: കുന്നംകുളം വില്ലേജ്: അകതിയൂർ, ചിരമനങ്ങാട്, ചിറനെല്ലൂർ, എരനെല്ലൂർ, ഇയ്യോൽ

താലൂക്ക്	വില്ലേജ്	റി സർവ്വേ നമ്പർ/ സബ് ഡിവിഷൻ നമ്പർ	ഏകദേശ വിസ്തീർണ്ണം ഹെക്ടർ
കുന്നംകുളം	അകതിയൂർ	239/2, 240/1, 240/2, 240/3, 240/4, 241/1, 241/2, 242/1, 242/2, 242/3, 242/4, 283/1, 284/1, 283/3, 284/3, 144/1, 146/4, 147/1, 147/2, 147/3, 147/4, 147/6, 147/7, 147/8, 149/2, 145, 152/1, 152/2, 152/3, 152/6, 152/7, 153/1, 153/6, 153/7, 177/1, 178/1, 178/2, 178/3, 178/4, 181	0.5456
	ചിരമനങ്ങാട്	884/1, 924/2, 934, 664/1, 674/1, 674/4, 675/1, 676/1, 677/1, 678/1, 685/1, 920/1, 664/2, 673, 674/3, 675/5, 677/3, 678/3, 682/1, 683/1, 681/3, 682/3, 683/3, 685/3, 291/1, 298/1, 299/1, 300/1, 306/2, 298/3, 299/3, 300/3, 301/3, 306/4, 854/8, 907/3, 854/1, 854/5, 854/6, 855/5,	
	ചിറനെല്ലൂർ	378, 995/2, 995/6, 995/4, 995/7, 996/2, 1006/1, 996/6, 996/7, 833/1 835/1	
	എരനെല്ലൂർ	49/8, 59, 79/6, 79/7, 79/8	
	ഇയ്യോൽ	1060/5, 1065/2, 1065/9, 1240/2, 1062/2, 1092/1, 1103/3, 1104/1, 1106/3, 950/1, 933, 1513/4, 1514/6, 1515/4, 1517/5, 1600, 1603/1, 1604/1, 1627, 1626/4, 1626/6, 1513/2, 1512/2, 1514/4, 1517/2, 1599/3, 1603/3, 1626/2	

(ഒപ്പ്)  
ചെയർപേഴ്സൺ  
സാമൂഹ്യ പ്രത്യുല്പാദന പഠന വിഭാഗത്തിൽ തുണിറ്റ്  
ഭാരത മാനദണ്ഡങ്ങൾ ഓഫ് സോഷ്യൽ വർക്ക്, തൃശ്ശൂർ  
സമിതി  
തൃശ്ശൂർ, കുന്നംകുളം

E2411-545658










# SOCIAL IMPACT ASSESSMENT STUDY

LAND ACQUISITION FOR THE - CONSTRUCTION OF KECHERI AKKIKKAVU BYPASS ROAD

## PUBLIC HEARING PARTICIPANT LIST - OFFICIALS 20/11/2024

VENUE: Choorood

SL.NO	NAME	DESIGNATION	PHONE NO	EMAIL ID	SIGN
1.	98. anferet oniy	organised mgmt/ gregardh conduct	9446393122	98. anferet oniy	
2	Firosh. A. B	SPECIAL REVENUE INSPECTOR	9447146064	" "	 20/11/24
3	DELMAN C. J	"	9496530389		 20/11/24
4	Nishana. k. A	Chairman			
5	Shagu. K. V	Chairman	9072012997	"	
6.	Neasud.		9846446182		
7	SUMAN K.S	PA To MLA A-C. Moideen	9544747188		



# SOCIAL IMPACT ASSESSMENT STUDY

LAND ACQUISITION FOR THE - CONSTRUCTION OF KECHERI AKKIKKAVU BYPASS ROAD

## PUBLIC HEARING PARTICIPANT LIST - OFFICIALS 20/11/2024

VENUE: Choorndal

SL.NO	NAME	DESIGNATION	PHONE NO	EMAIL ID	SIGN
	Nayika Sivanjaldheem	PathilEbam	9526555878	nayika.sivanjaldheem@gmail.com	
	Rekha sumi		9672310132		
	Smt Suvikeri	Project Engineer KRFB	9447719571		
	Milku Vasughan	SS KRFB	8606762653		
	V.P. Leela.	word 14/number	9562353039		
	Anthe Paul V	word 6 number	9847201907		
	നോർമൽ. ഓ.ഓ.ഓ	അതി.അതിനോട്, അ.ഓ.ഓ.അതി	9495217910		

Valsan P.K  
 Plan Section 9447068890  
 S.P. Rang Chandran  
 SIP unit, BMC 8590268755  
 Ajitha PP  
 SIP unit, BMC 8921022621



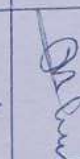




## SOCIAL IMPACT ASSESSMENT STUDY

LAND ACQUISITION FOR THE - CONSTRUCTION OF KECHERI AKKIKKAVU BYPASS ROAD

### PUBLIC HEARING PARTICIPANT LIST - 20/11/2024

VENUE: Choorada pandhargh

SL.NO	NAME	ADDRESS	PHONE NO	EMAIL ID	SURVEY NUMBER	AFFECTED THINGS (പ്രശ്നം വിവരിക്കുക) (മുഖം ഉണ്ടാവുന്ന നഷ്ടം)	SIGN
7	N.K. Dasgupta	Choorada	9744905710				
8	N.G. Sathya	Choorada	9847112209				
9	P.T. Jose vice President		994757854				










# SOCIAL IMPACT ASSESSMENT STUDY

LAND ACQUISITION FOR THE - CONSTRUCTION OF KECHERI AKKIKKAVU BYPASS ROAD

## PUBLIC HEARING PARTICIPANT LIST - OFFICIALS 19/11/2024

VENUE: Kadangode. G.P.

SL.NO	NAME	DESIGNATION	PHONE NO	EMAIL ID	SIGN
1	Sharmila K.M	Deputy Tahasildar/ Valuation Assst.	94957514 8		
2	Delma C.J	RZ	9498530389		
3	NOELENDRAI	President Kadangode S.P.			
4	SINU CHANIKRISHNAN	Project Engineer	9447772571		
5	<del>Sriniketh</del> Dikshin Davis	Project Coordinator DHA Unit	7034665021		
6	ANAND A.S	SIA UNIT, BMC	6258991557		
7	Dr. Jaya L Chakran.	SIA Unit, BMSW.	8590268755		

# SOCIAL IMPACT ASSESSMENT STUDY

LAND ACQUISITION FOR THE - CONSTRUCTION OF KECHERI AKKIKKAVU BYPASS ROAD

## PUBLIC HEARING PARTICIPANT LIST - 19/11/2024

VENUE: Kadangode G.P

SL.NO	NAME	ADDRESS	PHONE NO	EMAIL ID	SURVEY NUMBER	AFFECTED THINGS (പ്രാധ്യാപിതമാകുന്ന മുഖ്യ ഉണർവ്വകാര്യങ്ങൾ)	SIGN
1	JARAR, V.K. PSM Dental College	Akkikkavu Bypass Road For	9995888001	Prindent@co. legal@qthos.co.in	681/3		
2	Annikrishnan	Pannitholam Vijakathala House	<del>68</del> 9061871441		682/3		
3	V.A.S-15	VADHARIPALLY HOUSE, 120-NORTH CHEENJERAL (4th)	9595381482		682/3		
4	AKHIL CV	Pannithadam	9526539195		682/3		
5	FAZIL V.K	VANDERJUNGEMIL Chiravayad	8606674340, 9645867678		682/1		
6	FAVVAZ	Pannithadam	9497777706		682/1 682/3		



## SOCIAL IMPACT ASSESSMENT STUDY

LAND ACQUISITION FOR THE - CONSTRUCTION OF KECHERI AKKIKKAVU BYPASS ROAD

### PUBLIC HEARING PARTICIPANT LIST - 19/11/2024

VENUE: Kadangode G.P







SL.NO	NAME	ADDRESS	PHONE NO	EMAIL ID	SURVEY NUMBER	AFFECTED THINGS (പ്രധാനമായും ഉണ്ടാവുന്ന മാറ്റം)	SIGN
1	NOORUDHEEN	PULHUVESSEIL HOUSE PATTILICHAADA	9961295425		4/618 2,1626	2 Kwest	<i>[Signature]</i>
2	HYDROSELEVIY	22	93447423				
3	MDHAMMERILVIY	1.	809				
4	MUSICHAADA						
5	FATHIMA						
6	Ramya						
7	SAIHANSUDHEEN						
8	SUBANDRA						
9	MUSTEES RATHNAM						

## SOCIAL IMPACT ASSESSMENT STUDY

LAND ACQUISITION FOR THE - CONSTRUCTION OF KECHERI AKKIKKAVU BYPASS ROAD

### PUBLIC HEARING PARTICIPANT LIST - 19/11/2024

VENUE: Kadavayode G.P

SL.NO	NAME	ADDRESS	PHONE NO	EMAIL ID	SURVEY NUMBER	AFFECTED THINGS (പ്രദേശി നശിക്കുന്ന മൂലം ഉണ്ടാവുന്ന നഷ്ടം)	SIGN
1.	മുഹമ്മദ് മുഹമ്മദ് മുഹമ്മദ് മുഹമ്മദ്	Paramithadur	9446234098	PURAILIL@ GMAIL.COM	677/7	ഭൂമി നഷ്ടം 5 അക്ഷരം	
2.	"	"	"	"	678/3	ഭൂമി	
3.	മുഹമ്മദ് മുഹമ്മദ് മുഹമ്മദ് മുഹമ്മദ്	Paramithadur	9446234098	"	678/1-3	ഭൂമി / അക്ഷരം	
4.	"	"	"	"	678/1-4	ഭൂമി / അക്ഷരം	
5.	മുഹമ്മദ് മുഹമ്മദ്	Paramithadur	9495881968	-	677/3-4	ഭൂമി / അക്ഷരം	
6.	"	"	"	-	678/3-2	ഭൂമി / അക്ഷരം	



**SOCIAL IMPACT ASSESSMENT STUDY**  
**LAND ACQUISITION FOR THE - CONSTRUCTION OF KECHERI AKKIKKAVU BYPASS ROAD**

**PUBLIC HEARING PARTICIPANT LIST - 19/11/2024**

VENUE: Vadampuzha

SL.NO	NAME	ADDRESS	PHONE NO	EMAIL ID	SURVEY NUMBER	AFFECTED THINGS (പ്രശ്നം ഉണ്ടാവുന്ന മൂലം ഉണ്ടാവുന്ന മഷം)	SIGN
1	Bharathi . N.	Soorya, Ahi, Kkav Biy fast road, Chiramanangad, Willoga, Kadavogale.	9941264656		28213 28213 28311	മരണ, മരണ, മരണ	Bharathi V 19/11/24
2.	Anu . M . K	Kuzhippavambil (HD) Chiramanangad (RST) Poruthadam	9946446482		17674/3 1743-2024 56953.13 67811	3589	Anu 19/11/24
3	Mofarhan	Mackelthul Kofe Chiramanangad	9562423370		67811 68211 68213, 68213	മരണ, മരണ, മരണ	Mofarhan 19/11/24
4	AKHILY - P. I	PANTHULINGAL PANTHULINGAL AKKIKKAVU BOYD P.O. CHIRAMANANGAD	9207666		67811	മരണ	Akhily 19/11/24
5	HARNEEFA NODORJHAN	KHARNEEFA HARNEEFA	954646054 7559895672		67811	മരണ	Harneefa 19/11/24
6	Kabeer	Kattappan Vestha	999596799		6671- 6681	മരണ (3)	Kabeer 19/11/24

## SOCIAL IMPACT ASSESSMENT STUDY

LAND ACQUISITION FOR THE - CONSTRUCTION OF KECHERI AKKIKKAVU BYPASS ROAD

### PUBLIC HEARING PARTICIPANT LIST - 19/11/2024

VENUE: *Kodamunda*

SL.NO	NAME	ADDRESS	PHONE NO	EMAIL ID	SURVEY NUMBER	AFFECTED THINGS (പ്രാദേശിക സ്ഥലങ്ങൾ മുഖം ഉൾപ്പെടെ) (മണ്ണടി)	SIGN
	<i>SAKIM. A.V.</i>	<i>Andiyath Thozhy Chiramanurkad</i>	<i>9745646341</i>		<i>300/1-19 300/1-20</i>	<i>Karfoor. Building (Kulambarase hotel) and other items) Dredged</i>	<i>[Signature]</i>
	<i>Rambath. P.V.</i>	<i>Andiyath Thozhy Chiramanurkad</i>	<i>9844932795</i>		<i>300/1-18</i>	<i>Dredged rygAomach</i>	<i>[Signature]</i>






# SOCIAL IMPACT ASSESSMENT STUDY

LAND ACQUISITION FOR THE - CONSTRUCTION OF KECHERI AKKIKKAVU BYPASS ROAD

## PUBLIC HEARING PARTICIPANT LIST - 19/11/2024

VENUE: Kadalagode.




SL.NO	NAME	ADDRESS	PHONE NO	EMAIL ID	SURVEY NUMBER	AFFECTED THINGS (പ്രശ്നപ്പെട്ടവയുടെ മുഖം ഉണ്ടാവുന്ന മ.എം)	SIGN
1.	DAVIS.	CHUNGOPTH HOUSES PANNITHADAM	<del>980607</del> 9633366871	-	674/1 664/1	20003540058.	
2.	KARTHINI DAVIS	CHUNGOPTH H. HOUSE PANNITHADAM	9995654235 9400480421	Karthi/bobby @gmail.com	674/1	30 meters	
3	NINU.C.DAVIS	CHUNGOPTH H. HOUSE PANNITHADAM	9995079519		674/1	50 meters	

# SOCIAL IMPACT ASSESSMENT STUDY

LAND ACQUISITION FOR THE - CONSTRUCTION OF KECHERI AKKIKKAVU BYPASS ROAD

## PUBLIC HEARING PARTICIPANT LIST - 19/11/2024

VENUE:

SL.NO	NAME	ADDRESS	PHONE NO	EMAIL ID	SURVEY NUMBER	AFFECTED THINGS (പ്രദേശ് ലഭിക്കുന്ന മുഖ്യ ഉണ്ടാവുന്ന നഷ്ടം)	SIGN
1)	Simon Chugath	Chugathore Chinnarayal	9947297546		6677/3	മിട് സമീപം, കിരോ മുഖ്യ ഉണ്ടാവുന്ന നഷ്ടം	
2)	Chinnan	"	9946625250		667B-2	മിട് സമീപം	
3	Sunil KV	Masuthayode	9947420284			മിട് സമീപം മുഖ്യ ഉണ്ടാവുന്ന നഷ്ടം	










# SOCIAL IMPACT ASSESSMENT STUDY

LAND ACQUISITION FOR THE - CONSTRUCTION OF KECHERI AKKIKKAVU BYPASS ROAD

## PUBLIC HEARING PARTICIPANT LIST - OFFICIALS 19 / 11 / 2024

VENUE: ~~Perumbur~~ Perumbur

SL.NO	NAME	DESIGNATION	PHONE NO	EMAIL ID	SIGN
1	SHARMA K.M	Deputy Town / Val. Assst	9449578114 87		
2	DEEPA C.J	Revenue Inspector	9496530089	hobir46550@gmail. com	
3	SASITHA.EI.	A&E KEFB	94472215365		
4	Rameshkrishnan	President Perumbur Grama	9447116649		
5	Kinase David.V	Secretary Perumbur GP	79071520873		
6	Tisha Sas.	Vice President Perumbur GP	7012281239		
7.	Relecha Sanyamanid	Member - 7	8945164502		





## SOCIAL IMPACT ASSESSMENT STUDY

LAND ACQUISITION FOR THE - CONSTRUCTION OF KECHERI AKKIKKAVU BYPASS ROAD

Poodalam

PUBLIC HEARING PARTICIPANT LIST - OFFICIALS 19/11/2024

VENUE: Pudukkottai village

SL.NO	NAME	DESIGNATION	PHONE NO	EMAIL ID	SIGN
8	Nimisha Nigeesh	Ex word member	8075162196		
9	M. M. Srinivasan Dr. Arun Chandram L.	Member Ward - 8 Asst. Professor SIF BMC, Thiruvananthapuram	952350864 8590268755	pe.du@gnm.ac.in	 
10	Arundhan Govindarajan	SA, UNIT, BMC	6238991557		









# SOCIAL IMPACT ASSESSMENT STUDY

LAND ACQUISITION FOR THE - CONSTRUCTION OF KECHERI AKKIKKAVU BYPASS ROAD

## PUBLIC HEARING PARTICIPANT LIST - 19/11/2024

VENUE: Puzhuvayal

SL.NO	NAME	ADDRESS	PHONE NO	EMAIL ID	SURVEY NUMBER	AFFECTED THINGS (പ്രദേശം ഉണ്ടാകുന്നതിന് മുന്നോടിയ്ക്കെ)	SIGN
	Sugda Muhammed	Kunnathu Nadappilly	9995610936		146/110 146/11	Wall gate approx. 1/2 pound	
	Hussain Sugda Muhammed	"	"		146/11-1 2		
	FAZIL K. GHAFAR	C/O. EVEREST M/11/804825 ATKIKKAVU	9844108314		283/3-2 CHIREMM N/6/933	Wall, gate land.	
	SUBASHA. GHAFAR	"	9844108314		283/3-3 CHIREMM	"	
	Santhosh M D	"	9847686284		149/2	2.50. cent	
	ശാരദ മധുസൂദൻ	മുക്കു അ. 3. 1. 2. 3	9526889999		240/3		

# SOCIAL IMPACT ASSESSMENT STUDY

LAND ACQUISITION FOR THE - CONSTRUCTION OF KECHERI AKKIKKAVU BYPASS ROAD

## PUBLIC HEARING PARTICIPANT LIST - 19/11/2024

VENUE: *Agathigera*

SL.NO	NAME	ADDRESS	PHONE NO	EMAIL ID	SURVEY NUMBER	AFFECTED THINGS (പ്രാബല്യപ്പെട്ടതും മൂലം ഉണ്ടാവുന്ന നഷ്ടം)	SIGN
7	JABEGU VASER	Kumrukaftil(H) Kambepalam	8606725390	masankm55@gmail.com	147/3-1 147/3-2 147/4-1 147/8 <del>147/9</del>	Courtyard wall wall, (320)	<i>(Signature)</i>
8	Abdul Khamur	Nadakkaladu Kallumil	8129567819		147/4-2, GR	wall, (320)	<i>(Signature)</i>
9	Sobuj Kya NM	Mangumkoi house Kombalath house Kombalath house not at Kikuru	9846486482		147/4-1 440/4	Wall (14) cent	<i>(Signature)</i>
10	Balavidana		9656013754				<i>(Signature)</i>
11	Kokshini		9605134427				<i>(Signature)</i>
12							




## SOCIAL IMPACT ASSESSMENT STUDY

LAND ACQUISITION FOR THE - CONSTRUCTION OF KECHERI AKKIKKAVU BYPASS ROAD

### PUBLIC HEARING PARTICIPANT LIST - 19 /11/2024

VENUE: *Agarthiyas*

SL.NO	NAME	ADDRESS	PHONE NO	EMAIL ID	SURVEY NUMBER	AFFECTED THINGS (പ്രധാനമായും മുഖ്യ ഉണ്ടാവുന്ന നഷ്ടം)	SIGN
	<i>Fancy. M.T</i>	<i>MUTHATH (1A) AKKIKKAVU (PO) 680519 (PIN)</i>	<i>8089796772 9744496204</i>	<i>mthmvsghsc @gmail.com</i>	<i>178/1 178/2</i>	<i>നഷ്ടം ഭവനം</i>	

നം. ഡി - 328/2023

തൃശ്ശൂർ കിഫ്ബി സ്പെഷ്യൽതഹസിൽദാർ (എൽ.എ.)  
യുടെ കാര്യാലയം, ശക്തൻ ആർക്കൈഡ്  
റൂം നമ്പർ: S 53A, തൃശ്ശൂർ 680 001  
ഫോൺ നമ്പർ: 0487 2959950  
ഇ-മെയിൽ: lakiifbtsr@gmail.com  
തീയതി: 09/12/2024

പ്രേഷകൻ

സ്പെഷ്യൽതഹസിൽദാർ(എൽ.എ.)  
കിഫ്ബി, തൃശ്ശൂർ

സ്വീകർത്താവ്

ചെയർപേഴ്സൺ  
SIA സ്റ്റഡി യൂണിറ്റ്  
ഭാരത് മാത കോളേജ് ഓഫ് സോഷ്യൽ വർക്ക്  
തൃക്കാക്കര

സർ,

വിഷയം: RFCT LARR Act 2013 - കേച്ചേരി - അക്കിക്കാവ് ബൈപാസ് റോഡ്  
വികസനവുമായി ബന്ധപ്പെട്ട് ഭൂമി ഏറ്റെടുക്കുന്നത് - പരാതികൾക്കും  
എതിർപ്പുകൾക്കുമുള്ള മറുപടി നൽകുന്നത് സംബന്ധിച്ച്.  
സൂചന: താങ്കളുടെ 07/12/2024 ലെ ഇ-മെയിൽ സന്ദേശം.

\*\*\*\*\*

മേൽ സൂചനയിലേയ്ക്ക് ശ്രദ്ധ ക്ഷണിക്കുന്നു. സൂചന പ്രകാരം കേച്ചേരി - അക്കിക്കാവ്  
ബൈപാസ് റോഡ് വികസനവുമായ് ബന്ധപ്പെട്ട് 19/11/2024, 20/11/2024 തീയതികളിൽ  
നടത്തിയ പബ്ലിക് ഹിയറിംഗിൽ പൊതുജനങ്ങൾ ഉന്നയിച്ച പരാതികൾക്കും  
ആക്ഷേപങ്ങൾക്കുമുള്ള മറുപടി താഴെ ചേർക്കുന്നു. ലാൻഡ് അക്വിസിഷൻ ഓഫീസുമായ്  
ബന്ധപ്പെട്ട മറുപടി മാത്രമേ ഈ കത്തിൽ ഉൾക്കൊള്ളിച്ചിട്ടുള്ളൂ എന്നും  
അർത്ഥനാധികാരിയുമായി ബന്ധപ്പെട്ട ചോദ്യങ്ങൾക്കുള്ള മറുപടി ഉൾപ്പെടുത്തിയിട്ടില്ല എന്നും  
അറിയിക്കുന്നു.

1. ഭൂമി ഏറ്റെടുക്കലിൽ ന്യായമായ നഷ്ടപരിഹാരത്തിനും സുതാര്യതയ്ക്കും  
പുനരധിവാസത്തിനും പുനഃസ്ഥാപനത്തിനുമുള്ള അവകാശ ആക്ട് 2013,  
തദനുസൃതമായ 2015ലെ ചട്ടങ്ങൾ പ്രകാരം നഷ്ടപരിഹാരത്തുക ലഭിക്കുന്നതാണ്.
2. അർത്ഥനാധികാരിയുടെ കാര്യാലയവുമായി ബന്ധപ്പെടേണ്ടതാണ്.
3. അർത്ഥനാധികാരിയുടെ കാര്യാലയവുമായി ബന്ധപ്പെടേണ്ടതാണ്.
4. അർത്ഥനാധികാരിയുടെ കാര്യാലയവുമായി ബന്ധപ്പെടേണ്ടതാണ്.



5. അർത്ഥനാധികാരിയുടെ കാര്യാലയവുമായി ബന്ധപ്പെടേണ്ടതാണ്.

6. ഭൂമി ഏറ്റെടുക്കലിൽ ന്യായമായ നഷ്ടപരിഹാരത്തിനും സുതാര്യതയ്ക്കും പുനരധിവാസത്തിനും പുനഃസ്ഥാപനത്തിനുമുള്ള അവകാശ ആക്ട് 2013, തദനുസൃതമായ 2015ലെ ചട്ടങ്ങൾ വകുപ്പ് 26 പ്രകാരം നഷ്ടപരിഹാരത്തുക നിർണ്ണയിക്കുന്നത്.

മേൽ വിവരങ്ങൾ തുടർനടപടികൾക്കായ് അയയ്ക്കുന്നു.



✍

വിശ്വസ്തയോടെ,  
സ്പെഷ്യൽതഹസീൽദാർ(എൽ.എ.)  
കിഫ്ബി, തൃശ്ശൂർ

Jvd-

Office of the Executive Engineer,  
KRFB – PMU, Ernakulam, Thrissur unit,  
2nd Floor PWD Buildings division,  
Mamangalam, Edappally,  
Ernakulam - 682024  
[eeerfbkrfb@gmail.com](mailto:eeerfbkrfb@gmail.com)  
Dated: 12/12/2024

**കേച്ചേരി അക്കി കാവ് ബൈപ്പാസ് റോഡ്- SIA പബ്ലിക് ഹിയറിങ് - പരാതികളുടെ മറുപടി സംബന്ധിച്ച് :-**

**1. കാദർ/അലി വെള്ളതിങ്കൽ - അകതിയൂർ**

സ്ഥലത്തിന്റെ മാർക്കറ്റ് വാല്യു അനുസരിച്ചുള്ള നഷ്ടപരിഹാരം ലഭിക്കുമോ?

ഉത്തരം: LARR ആക്ട് 2013 പ്രകാരം നിശ്ചയിക്കപ്പെടുന്ന തുകയാണ് നഷ്ടപരിഹാരം ലഭിക്കുന്നത്

**2. ഗഫൂർ - അകതിയൂർ**

സ്ഥലം ഏറ്റെടുത്ത് നഷ്ടപരിഹാരം നൽകിയതിന് ശേഷം ആണോ ഇനിയുള്ള നിർമ്മാണം ആരംഭിക്കുന്നത്?

ഉത്തരം : റോഡ് പണി പൂർത്തമാക്കുന്ന മുറയ്ക്ക് അത്യാവശ്യം വരുന്ന സാഹചര്യങ്ങളിൽ സ്ഥലമുടമയുടെ പൂർണ്ണസമ്മതപ്രകാരം മാത്രം ഏറ്റെടുക്കാനിരിക്കുന്ന ഭൂമിയിൽ നിർമ്മാണപ്രവർത്തനങ്ങൾ നടത്തുന്നതാണ്.

**3. ജിജോ വർഗീസ് - അകതിയൂർ**

റോഡിൽ നിന്നുള്ള മഴവെള്ളം സമീപ വീടുകളിലേക്കും സ്വകാര്യ ഭൂമിയിലേക്കും പ്രവേശിക്കാതിരിക്കുന്നതിനുള്ള കാനലുകളുടെ നിർമ്മാണം ഉണ്ടോ?

ഉത്തരം : റോഡിന്റെ സ്വാഭാവിക ചരിവും അംഗീകൃത അലൈമെന്റും അനുസരിച്ച് റോഡിന്റെ വശങ്ങളിൽ ഐറിഷ് കാനലും U കാനലും നിർമ്മിക്കുന്നതാണ്.

**4. അക്ബർ അലി - കടങ്ങോട്**

പന്നിത്തടം സെന്ററിൽ കാനലുകൾ നിർമ്മിക്കുമ്പോൾ അവ റോഡിന്റെ ലെവലിലെ നിന്നും ഉയർന്നു നില്ക്കും എന്നു പറയുന്നു അതുപോലെ പാർക്കിങ് ചെയ്യുവാനും സാധിക്കില്ല. കടകളിലേക്ക് സുഖമായി പ്രവേശിക്കുവാനുള്ള സംവിധാനം ഉണ്ടാകുമോ?

ഉത്തരം : കടകളിലേക്ക് സുഗമമായി പ്രവേശിക്കുന്നതിനുള്ള മാർഗ്ഗം ഉണ്ടായിരിക്കുന്നതാണ്.

**5. കബീർ, മുഹമ്മദ് - ചിറനെല്ലൂർ (കേച്ചേരി)**

നിർദ്ദിഷ്ട പദ്ധതി പ്രദേശത്ത് റോഡ് നിർമ്മാണത്തിനു ശേഷം മഴ മൂലം ഉണ്ടാകുന്ന വെള്ളക്കെട്ട് പരിഹരിക്കാൻ കാനലുകളുടെ നിർമ്മാണം നടത്തുന്നതിനെ കുറിച്ച് പട്ടിക്കര പെട്രോള് പമ്പ് അടുത്തുള്ള പ്രദേശങ്ങളിൽ കാനൽ നിർമ്മാണം നടത്തേണ്ടത് അത്യാവശ്യമാണ്, നടപടിയെടുക്കുമോ?



ഉത്തരം : റോഡിൻറെ സ്വാഭാവിക ചരിവും അംഗീകൃത അലൈമെന്റും അനുസരിച്ച് റോഡിൻറെ വശങ്ങളിൽ ഐറിഷ് കാമ്പുകളും U കാമ്പുകളും നിർമ്മിക്കുന്നതാണ്.

6. നൂറുദ്ദീൻ - ചിറനെല്ലൂർ (കേച്ചേരി)

സ്ഥലത്തിൻറെ നഷ്ടപരിഹാരം തീരുമാനിക്കുന്നത് എങ്ങനെയാണ്? നഷ്ടപരിഹാരം എത്ര കാലയളവിൽ പദ്ധതി ബാധിതർക്ക് ലഭിക്കും?

ഉത്തരം: LARR ആക്ട് 2013 പ്രകാരമാണ് നഷ്ടപരിഹാര തുക നിശ്ചയിക്കപ്പെടുന്നത് ഇത് പ്രകാരം റെവന്യൂ അധികാരികൾ നഷ്ടപ്പെടുന്ന ഭൂമിയുടെയും ചമയങ്ങളുടെയും ദേഹണ്ഡങ്ങളുടെയും വില കണക്കാക്കി നഷ്ടപരിഹാര തുക നിശ്ചയിച്ചതിനു ശേഷം ഉടമസ്ഥാവകാശരേഖകൾ പരിശോധിച്ചതിനു ശേഷമാണ് ഉടമകൾക്ക് തുക ലഭിക്കുന്നത്.

7. കേച്ചേരി - അക്കിക്കാവ് ബൈപാസ് റോഡിൻറെ പണി പുരോഗമിച്ചുകൊണ്ടിരിക്കുകയാണല്ലോ. ബൈപാസ് റോഡിൻറെ വീതി കൂട്ടുന്നതിൻറെ ഭാഗമായി നിവാസികളുടെ സ്ഥലം ഏറ്റെടുക്കൽ ആരംഭിച്ചിരിക്കുന്നു. ഏകദേശം 7 വർഷത്തോളമായി റോഡ് നിർമ്മാണത്തിനുള്ള സ്ഥലത്തിൻറെ അളവ് തുടങ്ങിയിട്ട് കഴിഞ്ഞയാഴ്ച റോഡ് നിർമ്മാണത്തിൻറെ ഒരു ഉദ്യോഗസ്ഥൻ വീട്ടിലേക്ക് വന്ന് റോഡ് നിർമ്മാണത്തിനായി 1/2 സെന്റ് സ്ഥലവും അതിലുൾപ്പെടുന്ന ചുറ്റുമതിലും മരങ്ങളും ഒഴുവാക്കിത്തരേണ്ടിവരുമെന്നും അറിയിച്ചു.


ഉത്തരം : റോഡിൻറെ വീതി കൂട്ടാനായി ഭൂമി ഏറ്റെടുക്കുന്നത് റോഡിൻറെ പടിഞ്ഞാറെ ഭാഗത്തുനിന്ന് മാത്രമാണ്. എല്ലാ വീടുകളും ചമയങ്ങളും ഈ വശത്താണ് സ്ഥിതി ചെയ്യുന്നത്. എന്നാൽ ഇതിൻറെ എതിർ വശത്ത് തരിശു ഭൂമിയും ഉയർന്ന പ്രതലവുമാണ്. വീട് നിൽക്കുന്ന സ്ഥലവും ചമയങ്ങളും നഷ്ടപ്പെടുന്നതിൽ ഗ്രാമവാസികളായ ഞങ്ങൾ വളരെ അധികം വിഷമത്തിലാണ്. ആയതിനാൽ ജനങ്ങളുടെ ഈ കടുത്ത പ്രയാസം കണക്കിലെടുത്ത് ബന്ധപ്പെട്ട അധികാരികൾ റോഡ് നിർമ്മാണത്തിൽ സുതാര്യമായ മാറ്റങ്ങൾ വരുത്തി ജനങ്ങളെ സഹായിക്കണമെന്ന് താഴ്ചയായി അപേക്ഷിച്ചുകൊള്ളുന്നു.

Sir,

അംഗീകാരം ലഭ്യമായ റോഡ് അലൈമെന്റ് പ്രകാരമാണ് ഏറ്റെടുക്കുന്നതിനുള്ള ഭൂമിയുടെ അതിർത്തിയും വിസ്തീർണ്ണവും നിശ്ചയിക്കുന്നത്. ആയതു പ്രകാരമാണ് മേൽ കത്തിൽ പ്രതിപാദിച്ച ഭൂമിയുടെ അതിരുകൾ അടയാളപ്പെടുത്തിയിരിക്കുന്നത്.

വിശ്വസ്തയോടെ

Assistant Engineer  
Public Works Department  
KRFB-PMU Division  
Ernakulam/Thrissur





13856  
14/10/15-



**GOVERNMENT OF KERALA**

**Abstract**

Revenue Department - State policy for Compensation and Transparency in Land Acquisition - Approved - Orders issued.

**REVENUE (B) DEPARTMENT**

G.O.(Ms) No.485/2015/RD. Dated, Thiruvananthapuram, 23/09/2015.

Read :- G.O.(P) No.470/2015/RD dated 19/09/2015.

**ORDER**

The Right to Fair Compensation and Transparency in Land Acquisition, Rehabilitation and Resettlement Act, 2013 has been enacted with the objective of ensuring just and fair compensation and rehabilitation for the affected families due to compulsory acquisition of land for public purpose. This Act came into force w.e.f. 01/01/2014. The State Government as per G.O. read above has approved Right to Fair Compensation and Transparency in Land Acquisition, Rehabilitation and Resettlement (Kerala) Rules, 2015.

2. Section 108 of the Right to Fair Compensation and Transparency in Land Acquisition, Rehabilitation and Resettlement Act, 2013 provides for framing a state law/policy which provides higher compensation than that calculated under this Act for the acquisition of land so that the affected person or his family or member of his family can opt to avail such a higher compensation under such state policy .

3. Therefore, in order to speed up and simplify the procedures of land acquisition for public purpose, Government are now pleased to approve a state policy for compensation in land acquisition as appended to this order. The important objective of this policy is to conduct negotiations with the land owners and reach consensus on compensation and rehabilitation by the District Level Fair compensation, rehabilitation and resettlement committee (DLFC) and approval of the same by the State Level Empowered Committee (SLEC).

(By Order of the Governor)

Dr. Vishwas Mehta  
Principal Secretary to Government

To

The Commissioner, Land Revenue, Thiruvananthapuram  
All District Collectors  
The Public Works /Water Resources/Industries/Power/Transport/  
Local Self Government/IT Departments  
The Accountant General (Audit/A&E) Kerala, Thiruvananthapuram  
The Finance Department  
General Administration (SC) Department  
Information & Public Relations (W&NM) Department  
Stock File/Office Copy.

Forwarded/By Order

  
Section Officer.

## **Policy of the State of Kerala for compensation in land acquisition**

### **Introduction**

The Right to Fair Compensation and Transparency in Land Acquisition, Rehabilitation and Resettlement Act, 2013 has been enacted with the objective of ensuring adequate compensation and Rehabilitation & Resettlement to Land owners whose land are compulsorily acquired by the State for bonafide public purposes. Section 108 of the Act empowers the Government to frame law or policy which provides a higher compensation than calculated under this Act for the acquisition of land and thereby enabling the land owner to exercise option either to avail such higher compensation for Rehabilitation and Resettlement under such policy of the State or to go by the provisions of the Act. Kerala is a State with high population density and whenever Government resorts to acquisition of land for public purpose, families get displaced from their ancestral properties and lose lands which are often their sole livelihood. In order to ensure that immediate relief by providing enhanced compensation and Rehabilitation & Resettlement package to such affected families, Government of Kerala felt the need for framing an adequate policy on the subject.

### **Objectives**

Government aims to ensure the following relief to the land losers through this policy.

1. The land losers are provided with just and reasonable compensation for land acquired, relieving them from the burden of approaching judicial forums for enhancement of compensation.
2. Rehabilitation & Resettlement policy as provided in the Act along with additional packages including employment/stake holdings in eligible cases according to the nature of the project.
3. Disbursement of compensation before taking possession of land and ensuring Rehabilitation and Resettlement packages including infrastructural amenities as provided in the third schedule of the Act within 18 months of the date of publication of DD.
4. Transparency in procedures and less negative impact ensuring the land losers that their socio-economic status does not fall below what it was before the acquisition.

### **Frame work of the policy**

The general provisions of the Right to Fair Compensation and Transparency in Land Acquisition, Rehabilitation and Resettlement Act, 2013 shall apply to all land acquisitions. Social Impact Assessment (SIA) study shall be conducted in projects where it is mandatory and preliminary notification under Section 11 of the Act shall be published after approval of the project by the Expert Committee.

- (1) The Government shall constitute a District Level Fair Compensation, Resettlement and Rehabilitation Committee in every District.
- (2) The District Level Fair Compensation, Resettlement and Rehabilitation Committee shall have the following Members:

- i) District Collector
- ii) Administrator for Resettlement and Rehabilitation
- iii) Land Acquisition Officer
- iv) Finance Officer
- v) Representative of the Requiring Body empowered to take financial decisions on its behalf.
- vi) Representative of the Local Self Government Institution of the area where the land is situated.

Provided that where the affected area covers more than one district, the District Level Fair Compensation, Resettlement and Rehabilitation Committee of the district, where major portion of the land to be acquired belongs to, shall function as District Level Fair Compensation, Resettlement and Rehabilitation Committee to take action in the matter.

- (3) The District Collector will verify the title deeds, non-encumbrance certificate, basic tax receipt, building tax receipt, possession certificate and other relevant records of each parcel of land to be acquired.
- (4) The District Government Pleader or any other advocate specially authorized by the District Collector in this behalf will scrutinize the title deeds, and other documents relating to ownership and possession and give necessary recommendation to the District Collector.
- (5) The District Collector shall, within 7 days of the preliminary notification under Section 11, send the SIA Report and other relevant documents to the District Level Fair Compensation, Resettlement and Rehabilitation Committee.
- (6) The District Level Fair Compensation, Resettlement and Rehabilitation Committee shall fix the parameters and shall define criteria for categorization of land as per the local needs to fix land value and the same may be approved by the Committee. The Committee should take utmost care in determining the criteria for categorization. There should not be any ambiguity regarding classification. The authority to change the categorization once approved by the District Level Fair Compensation, Resettlement and Rehabilitation Committee shall rest only with the SLEC.
- (7) After categorization of lands, land value shall be arrived at as per the provisions of the Right to Fair Compensation and transparency in Land Acquisition, Rehabilitation and Resettlement Act, 2013 and keeping this as the basis land value and taking into consideration the existing market value of the land make negotiation with the land owners and reach consensus with them on the final land value
- (8) The Committee will finalise the estimate of a fair and reasonable price of land and compensation along with the Rehabilitation and Resettlement package to be given to the affected person/family. The Committee shall ensure that eligible affected family is given Rehabilitation & Resettlement as envisaged in the second and third schedule of the Act.
- (9) The District Level Fair Compensation, Resettlement and Rehabilitation Committee shall send the estimate arrived as above, in Annexures I & II to the State Level Empowered Committee for approval.

- (10) The Government shall constitute a State Level Empowered Committee which shall have the following members:
- (i) Chief Secretary
  - (ii) Revenue Secretary
  - (iii) Secretary of the Administrative Department
  - (iv) Law Secretary
  - (v) Finance Secretary
- (11) The State Level Empowered Committee shall approve the estimate or return it for reconsideration by the District Level Purchase Committee with suggestions/observations that it thinks fit.
- (12) The District Level Fair Compensation, Resettlement and Rehabilitation Committee shall, within 15 days of the receipt of such approval with or without changes, send individual notices to the affected families and affected persons apprising them of the provisions of the law or policy and giving them a date to appear before it on a specified date for the purpose of considering settlement of compensation and resettlement and rehabilitation claims on the basis of the policy.
- (13) On the date fixed as above, the District Level Fair Compensation, Resettlement and Rehabilitation Committee shall explain the policy to the affected family or affected person and give them an estimate of the compensation and resettlement and rehabilitation package worked out under the policy.

Provided that the date so fixed may be adjourned for another date for reasons to be recorded, Provided further that the proceedings shall not be adjourned for more than a period of 30 days in all from the first date.

- (14) At the proceedings, the District Level Fair Compensation, Resettlement and Rehabilitation Committee shall present the estimated compensation and resettlement and rehabilitation package to the affected family or affected person and explain the terms and conditions of the same,  
Provided that the District Level Fair Compensation, Resettlement and Rehabilitation Committee may change the compensation and relief and resettlement package for the benefit of the affected family or affected persons to the extent of 10% in order to arrive at a mutually acceptable settlement. If District Level Fair Compensation, Resettlement and Rehabilitation Committee feels that a higher payment exceeding 10% is absolutely necessary, then the proceedings may be recorded and sent to SLEC for approval.
- (15) The affected family or affected persons shall thereupon submit their consent to having their claims settled according to such law or policy of the State instead of settling the same under the Act  
Provided that the affected families or affected persons who earlier rejected the negotiated settlement may, by a written application to the Collector, shall choose the option of the State policy at any time before passing the final award under Sections 30 and / or 31.
- (16) Upon receiving the consent of the affected person or affected family, the District Level Fair Compensation, Resettlement and Rehabilitation Committee shall submit the consent along with minutes of its proceedings to the Collector for finalizing the conveyance of land in terms of the consent.



- (17) The Collector, upon receiving the consent, shall cause a Sale Deed in terms of the settlement arrived at in the proceedings before the District Level Fair Compensation, Resettlement and Rehabilitation Committee to be executed and registered between himself and the affected family or affected person.
- (18) The Collector shall ensure that the draft declaration under Section 19 of the Act has been published before proceeding with the execution of the sale deed.
- (19) The designated officer of the concerned project authority will take steps to effect necessary changes in the classification of land through the Taluk Tahsildar on the basis of the copy of the registered deed obtained from the Office of the Sub Registrar.
- (20) The Compensation or package received by the affected family or affected person shall not be subject to income tax or any other levy.
- (21) The compensation and package agreed upon shall be paid into the bank account the details of which shall be submitted by the affected family or affected person along with the consent.
- (22) On completion of the conveyance the Collector shall take possession of the land immediately, provided that the Collector may, on a written application by the affected family or affected person, accord sanction for extension of taking of possession of the land by a period not exceeding 30 days.
- (23) No conveyance made under these rules shall be called in question in any court of law on any ground except that the same was executed by a person other than the one who was competent to do so.

*Appendix-I*

**Check List for District Level Purchase Committee**

1. Whether the title of the land is clear :
2. Whether any Government land is involved :
3. Criteria for categorization :
4. Criteria for fixing land value :
5. Decision of the DLPC :

**FORMAT FOR SUBMITTING PROPOSALS FOR SLEC**

**I.**

Category	Total Extent of land in Ares	No. of title holders	No. of title holders who have given consent	Land value as per BVR in Ares	Land Value 100%+ solatium + 12% additional land value	Land value decided by the DLPC (per Are)	% of increase	Existing fair value
<b>A</b>								
<b>B</b>								
<b>C</b>								
<b>D</b>								
<b>Total</b>								

- II** Budget provision under H/A 5054-80-800-65 LA for Government purposes
- III** Amount already released
- IV** Balance available
- V** Approx. amount proposed to be released for compensation in the present case
- VI** Amount recommended for release
- VII** Whether percentage of increase is justified



GOVERNMENT OF KERALA

Abstract

REVENUE DEPARTMENT—REHABILITATION AND RESETTLEMENT PACKAGE FOR  
ACQUISITION OF LAND IN THE STATE IN LIEU OF THE RIGHT TO FAIR  
COMPENSATION AND TRANSPARENCY IN LAND ACQUISITION,  
REHABILITATION AND RESETTLEMENT ACT, 2013—  
APPROVED—ORDERS ISSUED

REVENUE (B) DEPARTMENT

G.O. (Ms.) No. 448/2017/RD.

*Dated, Thiruvananthapuram, 29th December, 2017.*

*Read:—* 1. G.O. (Ms.) No. 419/11/RD. dated 15-11-2011.

- LDe*
2. Right to Fair Compensation and Transparency in Land Acquisition, Rehabilitation and Resettlement Act, 2013.
  3. Minutes of the meeting convened by ACS (Revenue) on 29-5-2017.

ORDER

Land acquisition for public purpose in the State is done by invoking the provisions contained in the Right to Fair Compensation and Transparency in Land Acquisition, Rehabilitation and Resettlement Act, 2013, National Highways Act, 1956 and by Direct/Negotiated purchase. In view of the introduction of the Right to Fair Compensation and Transparency in Land Acquisition, Rehabilitation and Resettlement Act, 2013 the necessity for a clear and transparent policy for rehabilitation and resettlement was felt.

The meeting convened by Additional Chief Secretary (Revenue) on 29-5-2017 inviting Finance Secretary, Law Secretary, Secretary PWD, Transport Secretary, Commissioner, Land Revenue and District Collector,

GCPT. 3/4663/2017 S-15.

Thiruvananthapuram discussed the various issues related to the formulation of State Policy on Rehabilitation and Resettlement in lieu of the Right to Fair Compensation and Transparency in Land Acquisition, Rehabilitation and Resettlement Act, 2013.

The Committee observed that the State of Kerala is facing several problems with regard to Land Acquisition. Stiff resistance from all corners are being faced by the Land Acquisition Officers (LAO). The Committee viewed that organized resistance from petty traders, shop owners are faced during this entire process. Owing to the experience gained over a past couple of years, the Committee decided to slightly deviate from those provided under the 2nd schedule of the Right to Fair Compensation and Transparency in Land Acquisition, Rehabilitation and Resettlement Act, 2013 and give more compensation to the affected parties considering the prevailing conditions existing in the State. On serious and deliberate discussions the Committee unanimously came to the conclusion for providing more assistance rather than included in the 2nd schedule of Right to Fair Compensation and Transparency in Land Acquisition, Rehabilitation and Resettlement Act, 2013.

Government have examined the matter in detail and are pleased to approve a comprehensive Rehabilitation and Resettlement Policy as appended to this order for land acquisition in the State slightly deviating from those provided under the 2nd schedule of the Right to Fair Compensation and Transparency in Land Acquisition, Rehabilitation and Resettlement Act, 2013 and give more compensation to the affected parties considering the prevailing conditions existing in the State. This Rehabilitation and Resettlement Policy will be applicable to all land acquisition cases in the State, i.e., by invoking the provisions contained in the Right to Fair Compensation and Transparency in Land Acquisition, Rehabilitation and Resettlement Act, 2013, National Highways Act, 1956 and by Direct/Negotiated purchase. This Rehabilitation and Resettlement Policy will have effect from the date of this order where the land acquisition award has not been passed.

By order of the Governor,

P. H. KURIAN,

*Additional Chief Secretary.*

To

The Commissioner of Land Revenue, Thiruvananthapuram.

All District Collectors.

The Public Works/Water Resources/Industries/Power/Transport/  
Local Self Government/IT Departments.

The Principal Accountant General (Audit), Kerala, Thiruvananthapuram.

The Accountant General (A&E), Kerala, Thiruvananthapuram.

The Finance Department (Vide UO No. 514877/Exp-A1/267/201  
dated 20-7-2017).

General Administration (SC) Department (Vide Item No. 1784  
dated 26-12-2017).

Information and Public Relations Department.

Stock File/Office Copy.

*Copy to :*

PS to Chief Minister.

PS to Minister (Revenue).

AS to Chief Secretary.

PA to ACS (Rev and DM).

CA to Principal Secretary (Finance).

CA to Principal Secretary (PWD/Transport).

CA to Additional Secretary (Revenue/LA).

## APPENDIX

Sl. No.	State Policy on Rehabilitation and Resettlement
---------	---

(1)

(2)

1

**Provision of housing units in case of displacement:**

1. If a house is lost in rural areas, a constructed house shall be provided as per the Indira Awas Yojana specifications. If a house is lost in urban areas, a constructed house shall be provided, which will be not less than 50 Sq. mts. in plinth area.
2. The benefits listed above shall also be extended to any affected family which is without homestead land and which has been residing in the area continuously for a period of not less than three years preceding the date of notification of the affected area and which has been involuntarily displaced from such area:

Provided that any such family in urban/rural areas which opts not to take the house offered, shall get a one-time financial assistance for house construction, which shall not be less than ₹ 3,00,000 (Rupees Three lakhs only) irrespective of their annual financial income.

2

**Land for Land**

In the case of irrigation project, affected family owing agricultural land in the affected area and whose land has been acquired or lost, or who has, as consequence of the acquisition or loss of land, been reduced to the status of a marginal farmer or landless, shall be allotted, in the name of each person included in the records of rights with regard to the affected family, a minimum of one acre of land in the command area of the project for which the land is acquired:

Provided that in every project those persons losing land and belonging to the Scheduled Castes or Scheduled Tribes will be provided land equivalent to land acquired or two and a one half acres, whichever is lower.

(1)

(2)

**3 Offer for developed Land**

In case the land is acquired for urbanization purposes, twenty per cent of the developed land will be reserved and offered to land owing project affected families, in proportion to the area of their land acquired and at a price equal to the cost of acquisition and the cost of development:

Provided that in cases the land owing project affected family wishes to avail of this offer, an equivalent amount will be deducted from the land acquisition compensation package payable to it.

**4 Choice of Annuity or Employment**

The appropriate Government shall ensure that the affected families are provided with the following options:

- (a) Where jobs are created through the project, after providing suitable training and skill development in the required field, make provision for employment at a rate not lower than the minimum wages provided for in any other law for the time being in force, to at least one member per affected family in the project or arrange for a job in such other project as may be required; or
- (b) One-time payment of five lakhs rupees per affected family; or
- (c) Annuity policies that shall pay not less than three thousand rupees per month per family for twenty years, with appropriate indexation to the Consumer Price Index for agricultural Labourers.

**5 Subsistence grant for displaced families for a period of one year**

Each affected family which is displaced from the land acquired shall be given a monthly subsistence allowance equivalent to five thousand rupees per month for a period of one year from the date of award.



(1)

(2)

In addition to this amount, the Scheduled Castes and the Scheduled Tribes displaced from Scheduled Areas shall be relocated in a similar ecological zone, so as to preserve the economic opportunities, language, culture and community life of the tribal communities.

6 **Transportation cost for displaced families.**

Each affected family which is placed shall get a one-time financial assistance of fifty thousand rupees as transportation cost for shifting of the family, building, materials, belongings and cattle.

7 **Cattle Shed/Petty Shops cost**

Each affected family having cattle or having a petty shop shall get one-time financial assistance subject to a minimum of twenty five thousand rupees and maximum of ₹ 50,000 (Fifty thousand rupees) for construction of cattle shed or petty shop as the case may be.

8 **One-time grant to artisan, small traders and certain others**

Each affected family of an artisan, small trader or self employed person or an affected family which owned non agricultural land or commercial, industrial or institutional structure in the affected area, and which has been involuntarily displaced from the affected area due to land acquisition, shall get one-time financial assistance of fifty thousand rupees.

9 **Fishing Rights**

In cases of irrigation or hydel projects, the affected families may be allowed fishing rights in the reservoirs.

10 **One-time Resettlement Allowance**

Each affected family shall be given a one-time "Resettlement Allowance" of fifty thousand rupees only.

(1)	(2)
-----	-----

11 **Commercial Tenants**

One time assistance of ₹ 2,00,000 (Rupees Two lakhs only) to meet all shifting charges and social costs. Provided, such assistance would not be provided to companies, banks, financial institutions and large shops having a carpet area of more than 2000 sq. ft.

12 **Employees working in commercial establishments**

₹ 6,000 (Rupees Six thousand only) per month for 6 months for loss of livelihood for the employees working in the said commercial establishment for 3 years prior to acquisition.

13 **Residential family Tenants**

They will provided a one-time shifting allowance of ₹ 30,000 ( Rupees thirty thousand only).

14 **Encroachers who live or run their business on puramboke Land**

Encroachers who live or run their business on puramboke land for a minimum period of 3 years preceding the date of 4 (1) notification of Right to Fair Compensation and transparency in Land Acquisition, Rehabilitation and Resettlement Act, 2013 or date of Preliminary Notification of the concerned Act as the case may be:

1. ₹ 5,000 per month (Rupees Five thousand only) for 6 months.

2. Value of Structure/improvements on land valued as per The Right to Fair Compensation and Transparency in Land Acquisition, Rehabilitation and Resettlement Act.

15 **Place of worship**

In addition to land and structural value, shifting charge of actual expenditure subject to a maximum of ₹ 1,00,000 (Rupees One lakh only) wherever necessary.

**കേച്ചേരി അക്കിക്കാവ് ബൈപ്പാസ് നിർമ്മാണം പദ്ധതി ബാധിതർ (കടങ്ങോട് ഗ്രാമപഞ്ചായത്ത്)**

ക്രമ നം	പേര്	വിലാസം	വാർഡ്	വില്ലേജ്	ഫോൺ	സർവ്വേ നം	വസ്തുവിന്ദതരം	പദ്ധതി ബാധിതമാകുന്ന വസ്തുക്കൾ
1	ജമാലുദ്ദീൻ	കടങ്ങോട്	18	ചിറമനങ്ങാട്	9995967985	a)677/3-6, b)677/3-5, 5072	നിലം, പുരയിടം	മരങ്ങൾ, ചുറ്റുമതിൽ, കിണർ , കുഴൽ കിണർ
2	ഷൈൻ	വാഴപ്പിള്ളി	18	ചിറമനങ്ങാട്	9447829452	a)291/1-1,6, b)299/1-1,6	നിലം	മരങ്ങൾ, ചുറ്റുമതിൽ
3	നീനൂ	ചുങ്ങത്ത്	17	ചിറമനങ്ങാട്	9995079519	674/1		സ്ഥലം
4	നാസർ	മുണ്ടനാട്ടുപീഡികയിൽ ഹൌസ് വരവൂർ	18	ചിറമനങ്ങാട്	8943049004	a)682/3- 1,8R9,b)345/T	പുരയിടം	ചുറ്റുമതിൽ, ഗെയ്റ്റ്
5	കാന്തി ബിബിഷ്	ചുങ്ങത്ത് ഹൌസ്	1	ചിറമനങ്ങാട്	9.9957E+10	674/1		സ്ഥലം
6	അലക്സാണ്ടർ	പുലിക്കോട്ടിൽ ഹൌസ്	17	ചിറമനങ്ങാട്	8921061098	284/1-2 ,8336	നിലം	നിലം
7	പ്രസാദ്	സ്വതിചിത്ര ഹൌസ്	17	ചിറമനങ്ങാട്	9745798064, 98467398	299/3-13, 171/T	പുരയിടം	മരങ്ങൾ, ചുറ്റുമതിൽ
8	ഷാജി	വലിയറ ഹൌസ്	17	ചിറമനങ്ങാട്	9447829498	301/3	പുരയിടം	സ്ഥലം
9	സുധ	വിളക്കത്തറ ഹൌസ്	17	ചിറമനങ്ങാട്	9526214649	a) 681/3, b)682/3,112	നിലം	മരങ്ങൾ
10	സരോജിനി	ചീനീയിക്കൽ ഹൌസ് ചിറമനങ്ങാട്	1	ചിറമനങ്ങാട്	9747882560	682/3-6, 6802	പുരയിടം	സ്ഥലം
11	സ്റ്റാൻലി	പുലിക്കോട്ടിൽ ഹൌസ്	18	ചിറമനങ്ങാട്	Nil	a)284/1-7, 8195	നിലം	സ്ഥലം
12	കേശവൻ	വെള്ളിയാറ്റിൽ ഹൌസ്	18	ചിറമനങ്ങാട്	9562482945	677/3-2,4306	നിലം	മരങ്ങൾ, സ്ഥലം

13	കബീർ അലി	കബീർ മൻസിൽ വാക്കേഷ്യാടത്ത് ചിറമനങ്ങാട്	18	ചിറമനങ്ങാട്	9495281968	a)677/3-4, b)678/3-2, 4498	പുരയിടം	മരങ്ങൾ, ചുറ്റുമതിൽ
14	സലാം	മാങ്കുന്നത്തു ഹൗസ്	18	ചിറമനങ്ങാട്	9048631345	363/PT1,4714	നിലം	
15	അബൂബക്കർ	പുരളിയിൽ	18	ചിറമനങ്ങാട്	9446234078	a)678/1-3, b)678/1-4, 3608	നിലം	മരങ്ങൾ, ചുറ്റുമതിൽ, ഗെയ്റ്റ്
16	ഹമീദ്	പന്തലികൽ	1	ചിറമനങ്ങാട്	8547180179	a)674/3-2, b)675/3- 15,4003	പുരയിടം	സ്ഥലം
17	കുഞ്ഞുമോൻ വി കെ	വന്നേരുകുളത്തിൽ ഹൗസ്	15	ചിറമനങ്ങാട്	9546867678	682	പുരയിടം	മരങ്ങൾ
18	അജികുമാർ	മുട്ടിൽ ഹൗസ്	18	ചിറമനങ്ങാട്	9745799002	a)925/3-1,6856, b)925/1-6,6856	പുരയിടം	ചുറ്റുമതിൽ, ഗെയ്റ്റ്
19	അനു ജയരാജ്	കോഴിപ്പറമ്പിൽ	18	ചിറമനങ്ങാട്	9946446482	673PT/5,4771	പുരയിടം	കടമുറി
20	മോഹനൻ	മഠത്തിലത്തിയിൽ	18	ചിറമനങ്ങാട്	9562427370	a)674/3-1,5628, b)674,5628	പുരയിടം	കടമുറി
21	വിൽസൺ	വെള്ളൂറ	17	ചിറമനങ്ങാട്	7560832315	678/1-5, 5548/A	നിലം	ചുറ്റുമതിൽ
22	Late ചന്ദ്രൻ	കളത്തിൽ ഹൗസ്	Nil	ചിറമനങ്ങാട്	9846642279	685/4,400719	പുരയിടം	മരങ്ങൾ
23	നബീസ	മാത്തൂർപ്പിടികയിൽ	17	ചിറമനങ്ങാട്	9605219065	682/3,6651		സ്ഥലം
24	ബഷീർ	കുളങ്ങരപ്പറമ്പിൽ	18	ചിറമനങ്ങാട്	9048339414	300/3,3160/A	പുരയിടം	സ്ഥലം
25	സിദ്ധിഖ്	കൂട്ടിലിങ്ങൽ ഹൗസ്	18	ചിറമനങ്ങാട്	9605977525	678/1-2,5891	പുരയിടം	സ്ഥലം
26	ഡേവിസ്	ചുങ്കത്ത് ഹൗസ് ചിറമനങ്ങാട് പന്നിത്തടം	18	ചിറമനങ്ങാട്	9633366870	a) 674/1-3,9 b) 664/1	പുരയിടം	ചുറ്റുമതിൽ, കടമുറികൾ



27	ചിന്നൻ	ചുങ്കൽ ഹൗസ് ചിറമനങ്ങാട് പന്നിത്തടം	18	ചിറമനങ്ങാട്	9446625750	677/3-2	പുരയിടം	കെട്ടിടം, സ്ഥലം
28	ഹനീഫ	കാരേങ്കൽ ഹൗസ് പന്നിത്തടം	1	ചിറമനങ്ങാട്	9446460054	678/1-11	പുരയിടം	മരങ്ങൾ, ചുറ്റുമതിൽ
29	ഇസ്മയേൽ	പൂവത്തിങ്കൽ ഹൗസ് കടങ്ങോട്	1	ചിറമനങ്ങാട്	9497777706	682/1-16,1959	പുരയിടം	ചുറ്റുമതിൽ, ഗെയ്റ്റ്
30	റംലത്ത്	ആണ്ടിയത്ത് തഴത്തേരിൽ ഹൗസ് ചിറമനങ്ങാട്	17	ചിറമനങ്ങാട്	9847932795	300/1-18,13R85	പുരയിടം	മരങ്ങൾ, ചുറ്റുമതിൽ
31	അനൂപാ	കോത്തോട്ട് വീട്	18	ചിറമനങ്ങാട്	Nil	a)298/3-3,5R26, b)298/3-6,3R63	പുരയിടം	മരങ്ങൾ
32	ശങ്കരനാരായണൻ	നെല്ലിക്കൽ വീട്	18	ചിറമനങ്ങാട്	7012239865	664/1	പുരയിടം	ചുറ്റുമതിൽ
33	സൈമൺ	ചുങ്കൽ ഹൗസ് ചിറമനങ്ങാട് പന്നിത്തടം	1	ചിറമനങ്ങാട്	9947297546	677/3-1,2	പുരയിടം	കെട്ടിടം, സ്ഥലം
34	കുമാരൻ	കല്ലയിൽ	1	ചിറമനങ്ങാട്	7034169999	306	പുരയിടം	മരങ്ങൾ
35	റഫീഖ്	എറങ്ങാത്തയിൽ	1	ചിറമനങ്ങാട്	9995371353	682/2-8	പുരയിടം	ചുറ്റുമതിൽ
36	അലികുട്ടി	പന്തലിങ്കൽ വീട്	1	ചിറമനങ്ങാട്	9207666926	682/1-18,979 b)678/1 c)682/3	പുരയിടം	ചുറ്റുമതിൽ, കമ്പിവേലി
37	പിടി ഐപ്പ് ജോസ്	പുലിക്കോട്ടിൽ ഹൗസ്	Nil	ചിറമനങ്ങാട്	9995965631	a)283/5,b) 284/1, 7073,193	നിലം	മരങ്ങൾ, ചുറ്റുമതിൽ

38	ടോം മത്തായി		17	ചിറമനങ്ങാട്	9591525900	a) 284/3-1, b) 284/1-4	നിലം	മരങ്ങൾ, ചുറ്റുമതിൽ
39	ചന്ദ്രൻ	കൂളിയാട്ടിൽ വീട്	Nil	ചിറമനങ്ങാട്	8129364643	a) 301/3-19, b) 301/3-18, 223	നിലം	മരങ്ങൾ
40	ഡേവിസ്	തരകൻ	1	ഇയ്യാൽ	9188630121	a) 1626/1, b) 1626/4	നിലം	നിലം
41	സലീം	ആണ്ടിയത്ത് തഴത്തേരിൽ ഹൗസ് ചിറമനങ്ങാട്	1	ചിറമനങ്ങാട്	9745646341	a) 300/1-20, 5474/A, b) 300/1-19	പുരയിടം	ചുറ്റുമതിൽ, കെട്ടിടം ( കുടുംബശ്രീ )
42	അമീർ	പുരളിയിൽ	17	ചിറമനങ്ങാട്	9946632139	a) 305/1-1, 5942, b) 305/1-8	പുരയിടം	ചുറ്റുമതിൽ
43	ബാലൻ	കുന്നത്തുപള്ളിയിൽ	15	ചിറമനങ്ങാട്	9605356382	a) 682/3	പുരയിടം	മരങ്ങൾ
44	അബൂ	ആറ്റൂരായി	15	ചിറമനങ്ങാട്	759904417/ 9434280184	919,920	പുരയിടം	സിമന്റ് തറ
45	ഷിഹാബുദ്ദീൻ	വലിയരത്തിങ്കൽ വീട്	15	ചിറമനങ്ങാട്	Nil	a) 925/2, 7584	പുരയിടം	സ്ഥലം
46	സുബ്രമണ്യൻ	മുതിരിക്കപ്പറമ്പിൽ വീട്	12	ചിറമനങ്ങാട്	9048440003	a) 932/2-1, 1530	പുരയിടം	മരങ്ങൾ, ചുറ്റുമതിൽ
47	ശ്യാമള	പേലാക്കാട്ട് ഹൗസ്	12	ഇയ്യാൽ	9495633010	a) 950/1-9, 26/B	പുരയിടം	ചുറ്റുമതിൽ
48	മുത്തു	നാലകത്ത് കറപ്പംവീട്ടിൽ	12	ഇയ്യാൽ	7902877053	950/1-26, 3371	പുരയിടം	ഷെഡ്
49	അക്ബർ	കൊളങ്ങാട്ടിൽ	14	ഇയ്യാൽ	9946241300	950/1, 2756	പുരയിടം	ചുറ്റുമതിൽ
50	ശങ്കരൻ നായർ	രാമനാട്ട്	15	ഇയ്യാൽ	9847424813	1106/1-2, 48/A	പുരയിടം	മരങ്ങൾ
51	കമറുദ്ദീൻ	അരങ്ങത്ത് പറമ്പില്	14	ചിറമനങ്ങാട്	9497323232	920/1-1, 3706/A	പുരയിടം	ഇന്റർ ലോക്ക്

52	സംഗീത്	പടിഞ്ഞാട്ടിൽ	13	ഇയ്യാൽ	9074728668		പുരയിടം	മരങ്ങൾ
53	ഉണ്ണികൃഷ്ണൻ	കിഴുവീട്ടിൽ	13	ഇയ്യാൽ	847440064(വിശ്വമോഹൻ)	1062-2	പുരയിടം	സ്ഥലം
54	ഉഷ	നമ്പരത്ത്	17	ചിറമനങ്ങാട്	9744739131	30/34,69041	പുരയിടം	കെട്ടിടം(ഷീറ്റ്)
55	ദേവയാനി	പറപ്പുപറമ്പിൽ, ചിറമനങ്ങാട്	1	ചിറമനങ്ങാട്	9645531278	a)301/3,5514	പുരയിടം	മരങ്ങൾ, ചുറ്റുമതിൽ
56	ഭാരതി എൻ	സൂര്യ അക്കിക്കാവ് ബൈപ്പാസ് റോഡ്	17	ചിറമനങ്ങാട്	9961264656	283/1-4, 8678	പുരയിടം	മരങ്ങൾ, ചുറ്റുമതിൽ
57	കൃഷ്ണൻകുട്ടി	വെള്ളിയാറ്റിൽ ഹൗസ്	1	ചിറമനങ്ങാട്	9846937947	3726	പുരയിടം	മരങ്ങൾ
58	ജുമൈലാ	എറങ്ങാതെയിൽ	15	ചിറമനങ്ങാട്	7025483533	a)682/1-12,5223	പുരയിടം	സ്ഥലം
59	ജമാലുദ്ദീൻ	കറുപ്പംവീട്ടിൽ	14	ചിറമനങ്ങാട്	9744780305	a)920/3-2,8235	പുരയിടം	ചുറ്റുമതിൽ
60	സരോജിനീയമ്മ	രാമനാട്ട്	14	ചിറമനങ്ങാട്	8304906026	1106/1,187/49A	നിലം	മരങ്ങൾ
61	ബാലൻ	പടിഞ്ഞാട്ടിൽ	17	ഇയ്യാൽ	9656690943	1140/1-1,648B	പുരയിടം	മരങ്ങൾ
62	രാമൻകുട്ടി	മൂത്തട്ടിൽ	14	ചിറമനങ്ങാട്	9526773242	242	പുരയിടം	മരങ്ങൾ
63	മോഹനൻ(ലേറ്റ്) രാജമ്മ	അന്തിക്കാട്		ഇയ്യാൽ	9447374643			ചുറ്റുമതിൽ
64	ശക്തി ഏജൻസിസ്			ചിറമനങ്ങാട്		a) 300/3		മരങ്ങൾ, ചുറ്റുമതിൽ
65	ഉണ്ണികൃഷ്ണൻ	വിലക്കാത്തല ഹൗസ്		ചിറമനങ്ങാട്	9061871441	a) 681/3 b)682/3		
66	വി എ ജോളി	വാഴപ്പിള്ളി ഹൗസ് കുന്നമുച്ചി		ചിറമനങ്ങാട്	952381412	298/1	പുരയിടം	

67	അഖിൽ സി വി	ചീനിക്കൽ ഹൗസ് പന്നിത്തടം		ചിറമനങ്ങാട്	9526539195	682/3		
68	ഫാസിൽ വി കെ	വന്നേരിവള്ളിൽ		ചിറമനങ്ങാട്	8606674340/ 9645867678	682/1		
69	ഫവാസ്	പന്നിത്തടം		ചിറമനങ്ങാട്	9497777706	a) 682/1 b) 682/3		
70	നൂറുദ്ദീൻ	പുതുവീട്ടിൽ ഹൗസ്, പട്ടിക്കര			9961295425	a) 1618 b) 1626		
71	ലീവ ഉൽ ഇസ്ലാം മദ്രസ്സ	പന്നിത്തടം			9446234078	677/7		സ്ഥലം, തെങ്ങി (5 എണ്ണം)
72	ജമാ അത്ത് കമ്മിറ്റി	പന്നിത്തടം		ചിറമനങ്ങാട്	9446234078	678/3, 677		സ്ഥലം , thengu 4 ennam, sneha mathil
73	കബീർ	കറപ്പൻ വീട്ടിൽ		ചിറമനങ്ങാട്	999596798	a) 667, b)668		മതിൽ തെങ്ങി (3 എണ്ണം )
74	തോംസൺ എ സി	അന്തിക്കാട് ഹൗസ് വെസ്റ്റ് മങ്കാവ്		ഇയ്യാൽ	9947204187	1063/3		നിലം (ഇയ്യാൽ പാടം)
75	സുരേഷ് ഇ എൻ	s/o നാരായണൻ എഴുത്തച്ഛൻ		ഇയ്യാൽ	9995371694	1515/4		നിലം (ഇയ്യാൽ പാടം)
76	ഫാസിൽ കെ ഗഫൂർ	കുളിയറ്റിൽ ഹൗസ്		ചിറമനങ്ങാട്	9847108319	a)283/3-2,81, b)283/3-3,40	Null	ചുറ്റുമതിൽ
77	സുരേന്ദ്രൻ	കാണംകോട്			9560840004			
78	രാമകൃഷ്ണൻ			ചിറമനങ്ങാട്	9895072721	298/1-41		ചുറ്റുമതിൽ
79	ഗീവർഗീസ്	പുത്തൂർ			9048783828	298/1-31		ചുറ്റുമതിൽ
80	ഗിരീഷ് കുമാർ	ഇയ്യാൽ		ഇയ്യാൽ	9645222478	a) 1517/5-6, b) 1516/PT -1, c) 1494/ PT -1	നിലം	
81	രാജചന്ദ്രൻ	അക്കിക്കാവ്		ചിറമനങ്ങാട്	9526889999	291/1-1	നിലം	

82	ചന്ദ്രൻ	ചിറമനങ്ങാട്		ചിറമനങ്ങാട്	9447829452	291		തെങ്ങി (2) മാവ് (1)
83	രാമു(ആകുടർ) ദേവമൃതം			ചിറമനങ്ങാട്	9447053777			
84	രവീകുമാർ ശക്തി	ചിറമനങ്ങാട്		ചിറമനങ്ങാട്	9447226034	300		മാവ് (1) തേക്ക് (3) പാഴ്ചരങ്ങൾ (4) തെങ്ങി (1) ചുറ്റുമതിൽ , ഗെയ്റ്റ്
85	ജയരാജ്	മുതിരികുപ്പറമ്പിൽ വീട്	1	ചിറമനങ്ങാട്	9072299595	925		മാവ് (2), പ്ലാവ് (1)
86	അലി	കാവുകോട്ട്താലിപ്പ്	9	ചിറമനങ്ങാട്	6282797280	675/3		8 കടകള്
87	ജുബൈരിയ			ചിറമനങ്ങാട്	8089790432	a)299/3-4, b) 3662/A	പുരയിടം	ചുറ്റുമതിൽ
88	ജയേഷ്	കളത്തിൽ ഹൗസ് കടങ്ങാട്			7907989651	685		
89	അനീൽകുമാർ	ആനയേടത്ത്		ഇച്ചാൽ			പുരയിടം	
90	ഹരി	കളരിക്കൽ ചങ്ങരംകുളം			9846584700	1092	പുരയിടം	തെങ്ങി , ചുറ്റുമതിൽ
91	വിശ്വമോഹൻ	കിഴുവീട്ടിൽ ഇച്ചാൽ		ഇച്ചാൽ	7559002261	1065/9,		
92	ഷാജി	പടിഞ്ഞാറ്റിൽ		ഇച്ചാൽ	9400791974	1103		തെങ്ങി
93	ശരത്ത്	പടിഞ്ഞാറ്റിൽ		ഇച്ചാൽ		1103		
94	ഉണ്ണികൃഷ്ണൻ	പടിഞ്ഞാറ്റിൽ		ഇച്ചാൽ		1103		



95	ഉഷ ഇ എൻ	D/o നാരായണൻ എഴുത്തച്ഛൻ		ഇയാൽ	9995371694	1515/4	നിലം	നിലം
96	മുരളി ഇ എൻ	S/o നാരായണൻ എഴുത്തച്ഛൻ		ഇയാൽ	9995371694	1515/2-6, 1515/2	നിലം	നിലം
97	ജയശ്രീ	തൈലപ്പറമ്പ്		ഇയാൽ	9820938035	1512/3	നിലം	നിലം
98	കുഞ്ഞുമരക്കാർ	കുണ്ടുപറമ്പിൽ ഇയാൽ		ഇയാൽ	8086111786	1603/1	നിലം	നിലം
99	ഉമ്മർ	തോപ്പിൽ ഹൗസ് കിടങ്ങൂർ മരതാംകോട്		ഇയാൽ	8089213484	1627	നിലം	നിലം
100	രാജൻ	ഊട്ടുമടത്തിൽ		ഇയാൽ	9446234343	1626/2	നിലം	നിലം
101	ആയിഷ ഉമ്മ	പുതുവീട്ടിൽ ഹൗസ്, പട്ടിക്കര		ഇയാൽ		1626-2	നിലം	നിലം
102	കൗസല്യ	ഊട്ടുമടത്തിൽ ചിറനെല്ലൂർ		ഇയാൽ	90481 00769	a) 1615 b) 1616 c) 1708	നിലം	നിലം
103	അശോകൻ	ഊട്ടുമടത്തിൽ ചിറനെല്ലൂർ		ഇയാൽ	9847436551	1607/1	നിലം	നിലം
104	ജെയ്സൺ ടി എൽ	തരകൻ ചിറനെല്ലൂർ		ഇയാൽ	9188630121	1626	നിലം	നിലം
105	ജമാൽ യു വി	ഉക്കയിൽ		ഇയാൽ	9495423109		നിലം	നിലം
106	മുഹമ്മദ് കുട്ടി	പി എസ് എം ഡെന്റൽ കോളേജ് അക്കിക്കാവ്	ചിറമനങ്ങാട്		9995888001(PSM Dental college	a) 291/1-4 b) 291/1-5	പുരയിടം	സ്ഥലം

കേച്ചേരി അക്കിക്കാവ് ബൈപ്പാസ് നിർമ്മാണം പദ്ധതി ബാധിതർ (ചുണ്ടൽ ഗ്രാമപഞ്ചായത്ത് )								
ക്രമം	പേര്	വിലാസം	വാർഡ്	വില്ലേജ്	ഫോൺ	സർവ്വേ നം	വസ്തുവിന്ദതരം	പദ്ധതി ബാധിതമാകുന്ന വസ്തുക്കൾ
1	മുഹമ്മദലി എസ് നസീർ	പോകാക്കിലാത്ത്	6	ചിറനെല്ലൂർ	9544021275	995/2		ചുറ്റുമതിൽ, കിണർ , കുഴൽ കിണർ
2	മുഹമ്മദ് ബഷീർ	പോകാക്കിലാത്ത്	6	ചിറനെല്ലൂർ	9946654140	995/2	പുരയിടം	ഗെയ്റ്റ്, വരാന്ത, ഷട്ടർ (4)
3	റസാഖ്	അമ്പലത്ത്	5	ചിറനെല്ലൂർ	993744849	996/7-5,3862	പുരയിടം	ചുറ്റുമതിൽ
4	സഖറിയ	കറുപ്പം വീട്ടിൽ ഹൗസ് ചിറനെല്ലൂർ പട്ടിക്കര		ചിറനെല്ലൂർ	9744150376	995/2-6,5		സ്ഥലം, മതിൽ
5	നൂറുദ്ദീൻ	പുതുവീട്ടിൽ ഹൗസ് പട്ടിക്കര		ചിറനെല്ലൂർ	9961295425	854/1, 854/2	നിലം	നിലം
6	ബഷീർ എൻ എം	നാലകത്ത് ഹൗസ് പട്ടിക്കര			6235045521	995/7		സ്ഥലം
7	കബീർ എൻ എ	നാലകത്ത് ഹൗസ് പട്ടിക്കര			9847945326	379/1		
8	ജമാ അത്ത് പള്ളി	ചിറനെല്ലൂർ		ചിറനെല്ലൂർ	7560831977	a) 847/5-7 b) 809/1-1 c) 809/3 d) 827/PT6 e) 916/1-2 f) 916/1-3		കെട്ടിടം
9	അബ്ദുൾ റഹ്മാൻ	മുസ്ലിയാൻ ഹൗസ് കേച്ചേരി	14	ഏരനെല്ലൂർ	9847838716		പുരയിടം	കട

**കേച്ചേരി അക്കിക്കാവ് ബൈപ്പാസ് നിർമ്മാണം പദ്ധതി ബാധിതർ (പോർക്കുളം ഗ്രാമപഞ്ചായത്ത്)**

ക്രമ നം	പേര്	വിലാസം	വാർഡ്	വില്ലേജ്	ഫോൺ	സർവ്വേ നം	വസ്തുവിന്റേ തരം	പദ്ധതി ബാധിതമാകുന്ന വസ്തുക്കൾ
1	അനീൽകുമാർ	കണ്ടീരത്തി ഹൗസ് അക്കിക്കാവ്	7	അകതിയൂർ	9247969207	152	പുരയിടം	
2	വിജയൻ	കണ്ടീരത്തി ഹൗസ് അക്കിക്കാവ്	7	അകതിയൂർ	8129941182/ 9895500000	152/1-3,5999	നിലം	മരങ്ങൾ
3	സലാം	മേച്ചേരി കോംപ്ലക്സ് അക്കിക്കാവ്	7	അകതിയൂർ	994648892	a)149/2-1, b)149/2-2, c)149/2-3	പുരയിടം	ചുറ്റുമതിൽ
4	അലി	വെളുത്തികൽ	7	അകതിയൂർ	8527761642	a) 152/2-1, b)185/1, 700	പുരയിടം	കീണർ , കുഴൽ കീണർ
5	വിജയൻ	കൊട്ടിലങ്ങിൽ	9	അകതിയൂർ	9605553295, 9747753540	242/5, 893	നിലം	ചുറ്റുമതിൽ,പടികൾ
6	ബാലൻ	തെക്കൂട്ട്, അക്കിക്കാവ് , നോങ്ങല്ലൂർ	9	അകതിയൂർ	9947542698	240/2-1,1R,92	പുരയിടം	മരങ്ങൾ
7	ഷിനോജ് ടി ബി	തെക്കൂട്ട്, അക്കിക്കാവ് , നോങ്ങല്ലൂർ	9	അകതിയൂർ	9947542698	240/2-3,1R62	പുരയിടം	മരങ്ങൾ
8	ലക്ഷ്മി	കാണത്തോട്	9	അകതിയൂർ	9605134427	202/1,364	പുരയിടം	മരങ്ങൾ
9	സെയ്ദ് മുഹമ്മദലി		7	അകതിയൂർ	9995610836	a)146/11-1,6078	പുരയിടം	ചുറ്റുമതിൽ
10	രാജചന്ദ്രൻ	കൊട്ടാരപ്പാട്ട്	9	അകതിയൂർ	9526889999	a)240/3, 5670	പുരയിടം	മരങ്ങൾ, ചുറ്റുമതിൽ

11	കെ ടി ബാലകൃഷ്ണൻ	കാണാങ്ങോട്ട്	9	അകതിയൂർ	9656013754	a) 241/1-1,b) 241/1-4 , 3530	നിലം	മരങ്ങൾ, ചുറ്റുമതിൽ
12	ഫാൻസി(എം കെ വർഗീസ്)	മുട്ടത്ത് ഹൗസ് അക്കിക്കാവ്	8	അകതിയൂർ	8089790772/ 9744496204	a)178/1-1, 5616 b) 178/2	പുരയിടം	മരങ്ങൾ, ചുറ്റുമതിൽ
13	മുത്തു	നാലകത്ത്	Nil	അകതിയൂർ	9846393440	Nil	പുരയിടം	Nil
14	ചന്ദ്രൻ	കൊട്ടിലങ്ങിൽ അകതിയൂർ	8	അകതിയൂർ	9847448252	a)242/4-2,5539	പുരയിടം	കെട്ടിടം
15	ലീലാമണി കുഞ്ഞുമോൻ	മുട്ടത്ത് ഹൗസ് അക്കിക്കാവ്	8	അകതിയൂർ	7736730180	a)178/2-2,2751, b)178/3,691	പുരയിടം	ചുറ്റുമതിൽ
16	പ്രവീൺ കെ ബി	കൊട്ടാരപ്പാട്ട്	8	അകതിയൂർ	7356243317	a)181/p5,5864/A	പുരയിടം	ചുറ്റുമതിൽ
17	കുഞ്ഞൻ (late), ലക്ഷ്മി	കാണാങ്ങോട്ട്	9	അകതിയൂർ	9605134427	240, 2021/1( old number)	പുരയിടം	മരങ്ങൾ
18	സാവിത്രി	കാണാങ്ങോട്ട്	9	അകതിയൂർ	9383402776	a)242/3-1,5957	പുരയിടം	Nil
19	രാജൻ	കൊട്ടിലങ്ങിൽ	9	അകതിയൂർ	9656628001	a)242/2-4,5694	പുരയിടം	മരങ്ങൾ,പടികൾ
20	സയ്യദ് മുഹമ്മദ്	കുന്നത്തുവളപ്പിൽ		അകതിയൂർ	9995610936	a)146/10 b)146/11		സ്ഥലം, ചുറ്റുമതിൽ, ഗെയ്റ്റ്
21	ഹൈറുനിസ്സ	കുന്നത്തുവളപ്പിൽ		അകതിയൂർ	9995610936	146/11-12		
22	അബ്ദുൾ സലാം	തറയിൽ		അകതിയൂർ	9847686224	149/2		
23	പദ്മാവതി	കൊട്ടാരപ്പാട്ട്		അകതിയൂർ	9526889999	240/3		
24	ജബീൻ നസീർ	കുന്നുകൊട്ടിൽ		അകതിയൂർ	8606725390	a) 141/3-1 b)147/3-2		ചുറ്റുമതിൽ

						c)147/4-1 d) 147/8		
25	അബ്ദുൾ ഷമീർ	വടക്കേക്കാട് കല്ലിങ്ങൽ		അകതിയൂർ	8129567819	147/4-2		ചുറ്റുമതിൽ
26	സാബിയ സയ്യിദ് എൻ എം			അകതിയൂർ	9846486482	440/4		
27	സാബിർ	പി എസ് എം ഡെൻഡ് കോളേജ്		അകതിയൂർ	9846007694	238/4		കറുവപ്പട്ട (1), തെങ്ങ് (2), മാവ് (1) ഇറുത്തപ്പന (1) ചുറ്റുമതിൽ, ഗെയ്റ്റ്
28	ശ്രീ വിവേകാനന്ദ കോളേജ്	അക്കിക്കാവ്		അകതിയൂർ	8281692214			
29	സുനിൽ	പാറാട്ട് അക്കിക്കാവ്	9	അകതിയൂർ	8921536858	a)239/1-1,3988,b)239/2-2	പുരയിടം	മരങ്ങൾ, ചുറ്റുമതിൽ
30	മുഹമ്മദ് ജസീം, അലോക്ക് കെ (NRI)	നവാസ് ബർഗർ ഷോപ്പ്		അകതിയൂർ	9633445500 (Navas)	147/6		ചുറ്റുമതിൽ
31	പരമേശ്വരൻ	അക്കിക്കാവ്		അകതിയൂർ	9447994977	239/2	നിലം	
32	നസീർ കെ എം	കുന്നുകാട്ടിൽ ഹൗസ് കമ്പിപ്പാലം	5	അകതിയൂർ	8606725390	147/3		ചുറ്റുമതിൽ, മരങ്ങൾ (2)