

Social Impact Assessment Study

FINAL REPORT

18.06.2020

THRIPRAYAR BRIDGE - APPROACH ROAD

**Submission :
District Collector, Thrissur**



SIA UNIT

Youth Social Service Organisation
Social Service Centre
College P.O, Kothamangalam-686666
Phone: 0485 2971222, 9446510628
Website: yssso.net, Email: yssso95@gmail.com

Social Impact Assessment Study

Final Report

Thriprayar Bridge & Approach Road

District : Thrissur

Taluks : Chavakkad & Thrissur

Villages : Nattika & Thannyam

Submission

District Collector, Thrissur

Special Tahsildar, (L.A.) General

PWD (Bridges Division), Ernakulam

SIA Unit

Youth Social Service Organisation

Social Service Centre

College P.O, Kothamangalam-686666

Phone: 0485 2971222, 9446510628

Website: ysso.net, Email: ysso95@gmail.com

यूत्त सोष्यल सरवीस ओरगेनैसेषन

सोष्यल सरवीस सेन्टर

एं.ए. कालेज पी.ओ., कोतमंगलम - 686 666, कोच्चि, केरला, इन्डिया

Ph: 9446510628 | 0485 2971222 | 9645994000



Youth Social Service Organization

Social Service Center

2 M.A College P.O, Kothamangalam - 686 666, Cochin, Kerala

☎ 9446510628 | 0485 2971222 | 9645994000

🌐 www.yssso.net | ✉ yssso95@gmail.com

Executive Director

Fr. Jose Paruthuvayalil

DECLARATION

As per Kerala Gazette notification No.DCTSR/5045/2018-E4 dated 24/04/2020. From District Administration Thrissur, Youth Social Service Organization is assigned as the SIA Unit to study the Social impact Assessment of Land Acquisition for Thriprayar Bridges and approach road Project. The land details are given to the SIA team by Special Tahasildar Office (L.A) General, Thrissur. The SIA team has collected data from the project affected families and the stake holders at Thriprayar Bridge and approach road to be constructed under PWD (Bridges), Ernakulam, the proposed project area. The supportive documents have to be verified by the concerned authorities.

Chairman,

SIA Unit

Youth Social Service Organisation

Thrissur,

18-06-2020.



FORM NO.6

[See Rule 15(5)]

Thriprayar Bridge & Approach Road Project

Chapter	Contents
1.Summary of the study	1.1 Project and Popular Goals
	1.2 The Site
	1.3 Size of The Acquired Land
	1.4 Alternative Routes
	1.5 Social Impacts And Mitigation Steps
2. Detailed Project Description	2.1 Background of the project and rationale for the project
	2.2 Project Size, Location, Products, targets and costs
	2.3 Authorised Basis of Project
	2.4 Consideration of Alternative Routes
	2.5 Work Force Requirements
	2.6 Stages of Construction
	2.7 Necessity of transportation related facilities
	2.8 Importance of Public Requirement of This Project
	2.9 Environment Impact Assessment Details
	2.10 Previous Studies
	2.11Applicable rules and statutes
3. Team composition, Study Approach and Methodology	3.1 Back Ground
	3.2 Information about the study group
	3.3 The Process of Impact Assessment and Project Implementation Preparations

	3.4 Desk Research
	3.5 Secondary Data
	3.6 The Affected Area Visit and Project Awareness Campaigns
	3.7 Evaluation of Circumstances
	3.8 Schedule of Consultations With Key Stake Holders Limitations of the study
	3.9 Summary of Public Hearing
4. Valuation of land	4.1 Background
	Land inventories (Site Map)
	4.2 Entire area of impact under the influence of the project
	4.3 Land Required for the Project
	4.4 Acquisition of affected land
	4.5 Requirement of Public Land
	4.6 Land Purchased for the Project
	4.7 Geography, Current Purpose, and Landforms
	4.8 Nature of Ownership
	4.9 Date of possession
	4.10 Previous Transactions In The Area
5. Assessment and Calculations	5.1 Preface
	5.2 Direct Impact of The Project
	5.3 Indirect impact of the project
	5.4 Family of scheduled tribes and other traditional forest dwellers who have lost any of their forest rights

	5.5 Families which depend on common property resources which will be affected due to acquisition of land for their livelihood
	5.6 Families which have been assigned land by the state government or the central government under any of its schemes and such land is under acquisition
	5.7 Families which have been residing on any land in the urban areas for presending three years or more prior to the acquisition of the land
	5.8 Families which have depend on the land being acquired as a primary source of livelihood for three years prior to the acquisition
	5.9 Inventory of productive assets
6. Socio- Economic Design	6.1 Preface
	6.2 Family details
	6.3 Religious Group
7. Planning of Counter – Impact Implementation	7.1 Approach to reduce impact
	7.2 Measures to eradicate impact or loss
	7.3 Compensation for trees and other properties
	7.4 Measures to fulfill the project suggestions
	7.5 Impact mitigation steps
8. Social impact action plan directorate	Directorate and responsible officials
9. Social Impact Management Budget and Financing of Mitigation plan	9.1 Costs of all resettlement and rehabilitation required
	9.2 Annual budget and plan of action
	9.3 Finding sources with break up
10. Social Impact Management	10.1 Supervision And Evaluation – Major Indexes

Plan Monitoring and Evaluation	
	10.2 Reporting mechanisms and monitoring roles
	10.3 Plan of Independent evaluation
11. Analysis of Costs And Benefits Recommendation on Acquisition	11.1 Final conclusion and assessing the aims
	11.2 Character of social impacts
	Summary
	Acknowledgment

LIST OF TABLES

Table No.3.2	Schedule of Consultations with key Stake Holders
Table No.4.1	Acquisition of Land Affected area
Table No.4.2	Type of possession
Table No.4.3	Transaction on the land
Table No.6.2.1	Family Income
Table No.6.2.2	Age wise detail
Table No.6.2.3	Marital status
Table No.6.2.4	Education details
Table No.6.2.5	Occupation details
Table No.6.2.6	Ration Card Grading

LIST OF ANNEXURES

Annexure	1 (a)	Gazatte Notification
Annexure	1 (b)	Notification (English)
Annexure	1 (c)	Draft notice copy
Annexure	2	Socio economic survey questionnaire
Annexure	3	Public hearing notification news (Madhyamam, Metro Vartha)
Annexure	4	Notice to the affected families
Annexure	5	List of participants-officials and affected families

CHAPTER 1

SUMMARY OF THE STUDY

1.1 INTRODUCTION: PROJECT AND ITS OBJECTIVES

This report studies the social impact assessment of Thriprayar Bridge and Approach road in Thrissur District.

The project area is in Nattika & Thannyam villages of Chavakkad & Thrissur Taluks in Thrissur District. This project comes under Nattika Panchayat & Thannyam Panchayat.

Thriprayar is situated in the centre of Guruvayoor- Kodungalloor National Highway (NH17) to the south-west of Thrissur city. Thriprayar got its name from that of Thriprayar River. As the palace was on shore of the river, it is also known as 'Theevra' river. Famous Thriprayar temple is also situated here. This temple of Sri Rama is famous for the 'Naalambaladarsanam', and is on the shore of Canoli canal. People depend on this bridge to come here for festivals like 'Naalambaladarsanam', 'Thriprayar Ekadasi', 'Makayirampurappadu'. People of different regions can reach to this temple only through this bridge.

Thriprayar is almost 23 kms away from Guruvayoor Srikrishna Temple. Pilgrims from Cherppu, Ammadam, Thriprayar can go to Guruvayoor Temple without entering Thrissur city via this bridge, and it profits them almost 30 kms of travel.

This bridge is helpful to people in reaching Kodungalloor temple and Cheraman Juma Masjid Mosque avoiding rush of Thrissur city. Thannyam, Nattika Panchayats have streams, ponds and paddy fields. These are villages lying close to Thriprayar River.

Thriprayar road connects old NH 17 & new NH 66 in Thrissur city. Thriprayar is a pilgrimage town connected to the temple of Sri Rama. Lots of pilgrims participate in festivals like Ekadasi, Naalambaladarsanam & Arattupuzha pooram. Hence, traffic issues are severe on this road. Considering all this a parallel bridge is essential.

Lack of proper transport facilities and increasing number of vehicles causes traffic problems here. Thriprayar bridge and approach road is a solution for these traffic issues. Better transport facilities will be helpful in preventing time loss and socio-economic development.

In the development of villages, improved transport facilities to remove isolation is essential. Roads and bridges connect road and towns with other regions. By accomplishing this project, traveling will be easier and will bring socio-economic development too. This project will also be helpful to ensure public safety and easier traveling along with support to tourism, agriculture, small scale industries, economic development of surrounding villages and employment opportunities to people of the locality.

Social impact assessment study and public opinion points out that this project will be helpful in making travel to both sides easier and preventing time wastage.

The land to be acquired for this project is under private ownership and can be acquired by providing adequate compensation as per rules and laws of 2013.

1.2 THE AFFECTED REGION

0.0832 Hectare land of Nattika & Thanniyam villages of Chavakkad & Thrissur Taluks in Thrissur District is required for this project. This comes under 8th ward of Nattika Panchayat and 17th & 18th ward of Thanniyam Panchayat. This place has open land and public land.

1.3 AREA AND BENEFITS OF LAND ACQUISITION

The project area is in Nattika & Thanniyam villages of Chavakkad & Thrissur Taluks in Thrissur District. This project requires 0.0832 Hectare land. There is a bend on this road which blocks visuals of vehicles and walking passengers from vehicles on the opposite side. It is known that accidents are very much happening here. This proposed bridge will be a solution to these issues. And it will also promote tourism in future.

1.4 ALTERNATE METHODS SUGGESTED

A better alternate route or location suitable for this project is not identified or suggested.

1.5 SOCIAL IMPACTS AND STEPS TO REDUCE THEM

When we analyze The Right to Fair Compensation and Transparency in Land Acquisition, Rehabilitation and Re-settlement Act, 2013, it is concluded that social impacts can be managed through legal compensatory measures.

Sl No.	Loss	Approach	Feasible Mitigation Steps
1.	Loss of Trees	Compensation and Restriction	Adequate compensation and arrangement to plant equal number of trees in Private or Govt. Lands.
2.	Noise, air and water pollution and dust problem	Control	Include mitigation steps in the plan.
3.	Delay in the distribution of compensation for land acquisition	Proper Supervision and control	Pay compensation before the take-over of land
4.	Involve the impacted in the acquisition process	Control	Ensure participation of the impacted in the implementation process
5.	Grievance Redressal	Control	Formation of active Grievance Redressal committees at Panchayat And District levels

CHAPTER 2

DETAILS OF THE STUDY

2.1 BACKGROUND AND LOGIC OF THE PROJECT

This chapter includes information related to the project of Thriprayar bridge & approach road. Public objectives and expense will be mentioned here.

2.2 DETAILS OF LOCATION, SIZE, OBJECTIVES AND EXPENDITURE OF THE PROJECT

0.0832 Hectare land of Nattika & Thannyam villages of Chavakkad & Thrissur Taluks in Thrissur District is required for this project.

Thriprayar is pilgrim centre in connection with the Sri Rama Temple. Lots of pilgrims come here for participating in festivals like Ekadasi, Naalambaladarsanam & Arattupuzha pooram. Hence, traffic density is very high on this road. And it's a major commercial centre connecting Kodungalloor, Thrissur & Ernakulam. Current bridge is 2 kms central to Cherppu-Thriprayar road connecting Vadappilli-Janjani-Thrissur road, NH 66, Kodungalloor-Shornur road & SH 22. Hence major traffic block during festive season is on this bridge. It requires increasing the breadth of the road. While considering these facts a new bridge is highly essential.

It is expected to improve agriculture, commerce, tourism of this region through this project.

Better transport facilities, increase in price of land and development of basic facilities are benefits of this project. Better transport facilities will reduce fuel & time wastage, improve commercial institutions and increase employment opportunities in this area. Total project expenditure is INR 30 crore. And this project has KIFB accreditation too.

2.3 AUTHORISED BASIS OF PROJECT

- State Govt. entrusted the Revenue Dept. with the acquisition of land as per the rules and regulation of the new Act of 2013 and handing over to the Public Works Dept. Ernakulam.
- As per Notification No. 1104 of Volume 9 of Special Gazette dated April 29, 2020 of Kerala Govt. Youth Social Service Organisation was authorized to conduct a social

impact study as per the laws and statutes of 2013, Act and submit a social impact study Report and counter impact implementation Plan.

- For the bridge and road, Social impact study was conducted in 0.0832 hectares of land.
- Dispensation of compensation prior to land acquisition as per 2013, Act is the demand of the impacted stakeholders.
- The Executive Engineer, State Public Works Dept, Ernakulam, shall be the Finance Authority and the Special Tahsildar (L.A) General shall be the Land Acquisition Officer.

2.4 CONSIDERATION OF ALTERNATIVE ROUTES

Only Thriprayar bridge and approach road are included in the proposed project. The question of considering alternative route is quite irrelevant.

2.5 WORK FORCE REQUIREMENTS

In order that the project be completed successfully on the estimated time, it is imperative to ensure availability of the required diverse skilled manpower in the initial execution phase and work should eventually be finished as per schedule. For this purpose, most modern equipment and expert engineers are necessarily essential. Therefore, once work has begun, it should go on uninterrupted until the project is completed. It is expected that the locals as well as outsiders will get work opportunities during the project execution phase.

2.6 STAGES OF CONSTRUCTION

The construction has not started yet in the project area.

2.7 NECESSITY OF TRANSPORTATIONRELATED FACILITIES

Kerala has a good transport chain, and have connected different means of transport- roadways, railways, airways and waterways efficiently. Kerala have transformed herself into one among the best commercial & tourist centre not only in India but around the globe. Most people depend on the roadways as it is cheaper and easier. But population growth and increase in vehicles accelerates traffic issues and accidents at an alarming rate. Current undeveloped roads and lack of alternate solution point to the requirement of this project implementation.

AFTER EFFECTS OF POOR TRANSPORTATION RELATED FACILITIES

- Traffic issues
- Exploitation of non-renewable resources like Petrol, Diesel, other fuels
- Air/ water/ noise pollution
- Loss of time
- Difficulties to passengers
- Road accidents and deaths
- Difficulty to maintain punctuality of emergency services like Ambulance, Fire force etc.

2.8 IMPORTANCE OF PUBLIC REQUIREMENT OF THIS PROJECT

Thriprayar bridge & approach road, Project for which land is acquired and social impact is assessed is required for providing basic facilities for Kerala's economic growth.

2.9 ENVIRONMENT IMPACT ASSESSMENT

It is felt that as this road is for public utilisation, the minor environment impacts are negligible when compared to its benefits.

2.10 PREVIOUS STUDIES

No previous studies have been conducted on Thriprayar bridge and its approach roads; and the present study organized by the Youth Social Service Organisation can well be deemed as the first of its kind in this regard.

2.11 ACTS AND RULES AFFECTING THE PROJECT

Acts & rules listed below affect Land acquisition, Transparency, Rehabilitation and Re-settlement related to Thriprayar bridge & approach road.

Sl. No.	Acts and Rules	Affected area
1.	The Right to Fair Compensation and Transparency in land Acquisition, Rehabilitation and Re-settlement Act and Rules	Impact reduction
2.	Land Acquisition Acts & Rules Rehabilitation & Re-settlement act of the government Right to Information act 2005 Rights of Persons with Disabilities Act 2016	Land acquisition Rehabilitation and Resettlement

RIGHT TO INFORMATION ACT 2005

For the effective functioning of democratic processes in a nation, informed citizens are a prerequisite. The Right to information Act 2005 is aimed to strengthen the democratic process by public participation through citizens' empowerment, ensuring transparency and responsibility in governance and prevent corruption. This is an act giving information regarding activities of government to the citizens.

RIGHTS OF PERSONS WITH DISABILITIES ACT 2016

Rights of Persons with Disabilities Act 2016 came into being for socially and economically empowering persons with disabilities. On one hand it promotes equality and participation and the other hand it eradicates all discriminations.

CHAPTER 3

UNIT, APPROACH AND RATIONALE OF THE STUDY

3.1 BACKGROUND

As per G.O(P)No.DCTSR/5045/2018-E4 dated 24/04/2020, Youth Social Service Organization, Social Service Centre, College P.O, Kothamangalam is assigned to conduct Social Impact Assessment study on Thriprayar Bridge & Approach Road Project. This study unit is responsible to assess social impacts of the project.

This study is being conducted to submit report of social impact of Thriprayar Bridge & Approach Road Project on land to be acquired, public and private properties etc to District Collector. This study is conducted by collecting primary and secondary data from related individuals and institutions systematically. The affected people, families and institutions were approached directly and data were collected through a questionnaire.

3.2 DETAILS OF THE STUDY UNIT

The data collection for the social impact assessment study and their integration was done under Team Director of Youth Social Service Organization by a group of 6 experienced members. Services of experts from development and legal sector have been availed for the study and report preparation. And, revenue official helped to identify the affected areas.

Sl. No.	Name	Designation, Eligibility and Experience
1.	Jose Paruthuvayalil	MSW, Director, 22 years experience in SIA unit
2.	Kuriakose George	Project Coordinator, LLB, 15 years experience in development sector
3.	Baiju PT	Research Associate, MSW, 10 years experience in development sector
4.	Savitha Sajeesh	Research Associate, BA, 2 years experience in development sector
5.	Jinu Joseph	Research Associate, B.Com, ICW, 2 years experience in development sector
6.	Mini Jibish	Research Associate, BA, 2 years experience in development sector

3.3 SOCIAL IMPACT ASSESSMENT STUDY AND PREPARATION OF IMPLEMENTING PLAN

Acquisition of land and properties affects social and economic sustainability, social impact study and properly planned rehabilitation programs should be done. Rehabilitation plans should establish livelihood programs of the affected people same as before the land acquisition. The study unit has conducted the preparations for the social impact assessment with these obligations as priority.

Figure 3.1 shows the approach and rationale of the study in a flowchart. And stages of the study are listed below.

Figure 3.1: Social Impact Assessment study design and method

Stage 1: Activities before study

Social Analysis and pilot meeting	Pilot survey and beginning of external works
<ul style="list-style-type: none">• Detailed project analysis• Preparation of the project blueprint• RFCT in LARR Act 2013• State laws on land acquisition	<ul style="list-style-type: none">• Pilot study• Preparation and checking of survey tools• Identifying the groups for data collection• Finalizing the pilot report

Stage 2: Data collection methods and implementation

The affected families/people/society	Facilities required for the project
<ul style="list-style-type: none">• Training for the field staff• Data collection from the affected family members• Discussions with officials of concerned departments	<ul style="list-style-type: none">• Analysis of legal rules and regulations• Analysis of rehabilitation programs with local officials• Data analysis• Draft of collected data, their analysis and impact assessment

Stage 3: Activities after survey and blueprint of the analysis

Tabulation of the collected data and blueprint of analysis	Concerns on the Social Impact Assessment Study
<ul style="list-style-type: none">• Integration, categorization of data• Finalization of the report• Analysis of the collected data• Preparation and submission of the draft report of the social impact assessment study	<ul style="list-style-type: none">• Organize public hearing• Meeting and discussions on study findings with affected people• Analysis and opinions of concerned officials• Integration of the opinions and submission of final report

3.4 DESK RESEARCH

Study Team examined the relevant documents, Reports, Project Plans etc. in details.

3.5 SECONDARY DATA

Secondary data was prepared from the studies conducted earlier and concerned departments. The study unit could realize the social economic and cultural circumstances of the affected people through the social impact assessment study.

3.6 THE AFFECTED AREA VISIT AND PROJECT AWARENESS CAMPAIGNS


Field visit and pilot study of socio economic survey was conducted before the detailed study of social impact assessment. Responses of the affected people were documented while conversing with them. The unit made adequate additions and corrections in the interview schedule.

As the area of the study and affected people were identified, primary data was collected from the concerned in February 2020, and the report was prepared by integrated analysis of the collected data.

MEETING WITH MLA



MEETING WITH PRESIDENT, NATTIKA PANCHAYATH





MEETING WITH PRESIDENT & WARD MEMBER, THANNYAM PANCHAYATH



3.7 EVALUATION OF CIRCUMSTANCES

The data collected were analyzed and studied, and were modified as per new information was generated. The study unit has taken required measures before data collection to prevent errors.





3.8 SCHEDULE OF CONSULTATIONS WITH KEY STAKE HOLDERS

Table 3.1 contains the socio-economic impact on the parties who are to be compensated for giving up land for the Project.

Sl. No.	Address of the affected person	Survey No.	Issues put forward and requirements
1.	Raghunandan E. Smrithi,, (H) Kizhuveettil, Akkikkavu PO, Kunnamkulam - 680519	734/2	Plantains cultivated in the affected plot Problems raised at the hearing: Losses included yielding mango and

			coconut trees. Build ramp facility for Vehicle passage to houses as per the height of the bridge on either side. He requested for re-assignment of the government land to the same person from whom the land was taken over 50 years ago, as the old bridge is being demolished
2.	Dileep Chandran & Nisha Sreerag (H) Sivanagar near Poovani Temple, Kolazhi, Thrissur 680010	734/1 515/3 515/4	<p>The affected region has 7 coconut trees, 1 Coconut plant, 1 Mango tree. As it is inherited property, decision regarding providing land can be taken only after discussing with family members. Metallic fence & a portion of wall around the plot will be lost.</p> <p>Problems raised at the hearing :</p> <p>Dileep works in Bangalore. He informed by letter his inability to attend the Hearing due to the restrictions of Covid-19 and demanded fair compensation as he incurs loss of most of the land</p>
3.	Nandakumar Sathi, Ramani Navanitham (H) Chuduvaalathodu Shornur-1, 679121	514/1	<p>The plot has 1 coconut tree & and a mango plant. Wall and iron gate of house plot will be lost. As it is inherited property, decision regarding providing land can be taken only after discussing with family members.</p> <p>Problems raised at the hearing :</p> <p>Informed consent to surrender land if only satisfactory compensation is paid</p>
4	Sajith, S/o Elayedathu Sathi Thriprayar (East entrance)	514/1	<p>Project area contains mango trees, coconut trees etc.</p> <p>Problems raised at the hearing :</p> <p>Land owner is working in Kozhikodu. Informed by letter inability to attend Hearing due to covid-19 restrictions. Therefore, his father attended the Hearing on his behalf, and informed readiness to give the land on receipt of satisfactory compensation only</p>

5.	Baby Alias Nandakumar Navanitham (H) Chuduvaalathodu Shornur-1, 679121	515/3 515/4 514/1	3 Coconut trees are on the plot. The project comes close to house, and so shelter will be affected. As it is inherited property, decision regarding providing land can be taken only after discussing with family members. Problems raised at the hearing : Willing to surrender land if only satisfactory compensation is paid
6.	Krishnan Nair Kadambanadu (H) Thriprayar, Valappadu P.O., Valappadu 680567	300/2 A	1 coconut tree & 1 Jackfruit tree will be affected. The project requires area close to 'kaavu'. Land can be provided if adequately compensated. Problems raised at the hearing : Satisfactory compensation
7.	Rashmi Kanakkantra (H) Thriprayar PO Valappadu 680567	300/3A	Land in front of the house will be affected. Welcomes the project. Land can be provided if adequately compensated. Problems raised at the hearing : Satisfactory compensation

3.9 SUMMARY OF PUBLIC HEARING

A public hearing of the landowners affected by acquisition of plots belonging to Nattika & Thanniyam Villages, at Chavakkad, Thrissur Taluks, Thrissur District, was held before the authorities at 10.30 am on June 2020 at the Grama Panchayat Hall, Thanniyam.

Participated Officials

1. Sri. Suresh Kumar M.K Spl. Tahsildar (A General, Thrissur)
2. Sri. K.S. Lalu, Deputy Tahsildar. (L.A. General Thrissur)
3. Sri. Shyjan T.K Section Clerk (L.A. General Thrissur)
4. Sri. M.K. Santhosh Kumar, Asst. Executive Engineer, P.W.D. (Bridges)
5. Sri. Rajan M.P, Asst. Engineer, P.W.D. (Bridges Section), Chavakkad
6. Sri. Vivek B, Site Supervisor, KRFB Section Chavakkad
7. Sri. Johnny V.D, S. Village office. Thanniyam Village

8. Sri. Sooraj K.R .V.O. Nattika Village
9. Smt.P.Vinu, President, Nattika Grama Panchayat
10. Smt. Rathi, President, Thannyam Grama Panchayat,
11. Sri. O.S. Asharaf, Member Thannyam Grama Panchayat
12. Sri. C.A. Vinu Member Thannyam Grama Panchayat
13. Smt. Savitha Sajeesh, Ysso
14. Smt. Mini Jibish, Ysso
15. Sri. Yedhu Krishnan, Ysso

MAJOR ISSUES RAISED BEFORE AUTHORITIES

Concerned stakeholders participated and presented their problems at the Hearing.

1. Build ramp facility for vehicle passage to houses on either side as per the height of the bridge.
2. Re-assign the govt. lands to the same persons from whom they were taken over 50 years ago as the old bridge is being demolished.

REPLY OF AUTHORITIES

Asst. Ex. Engineer (PWD Bridges)

In connection with the Thriprayar Bridge and connected Road Construction, Ramp facilities would be built for vehicular passage to the houses on either side as per the height of the bridge. Responsibility for re-assignment of Govt. lands rests with the Revenue Dept.

Special Tahsildar (L.A.) General

Steps as per Section 26 for the appraisal of the acquired lands would be taken only after publication of the notification in the gazette as per 11(1) of RFCTLARR in connection with Thriprayar Bridge and connected Road Construction.

The Deputy Tahsildar declared that there was no legal binding to return the lands acquired by the old Act to the same person.

The Panchayat President, Thannyam

Fair compensation should be paid to the landowners. Thriprayar has a devotional atmosphere with the presence of the Sree Rama Swamy Temple, celebration of festivals etc. The President wanted the project to be completed at the earliest as the condition of the present bridge is miserable for the people from the various areas to reach have.

The Panchayat President, Nattika

In association with the Thriprayar Temple, Thriprayar bridge that links two Grama Panchayat is of vital importance. As real estate at Thriprayar enjoys a high appreciation, the deserving landowners should be sufficiently compensated and the construction should be completed with the least inconvenience to the local people.

The hearing was concluded with a vote of thanks by the Thannyam Panchayat Member.

PHOTOS OF PUBLIC HEARING



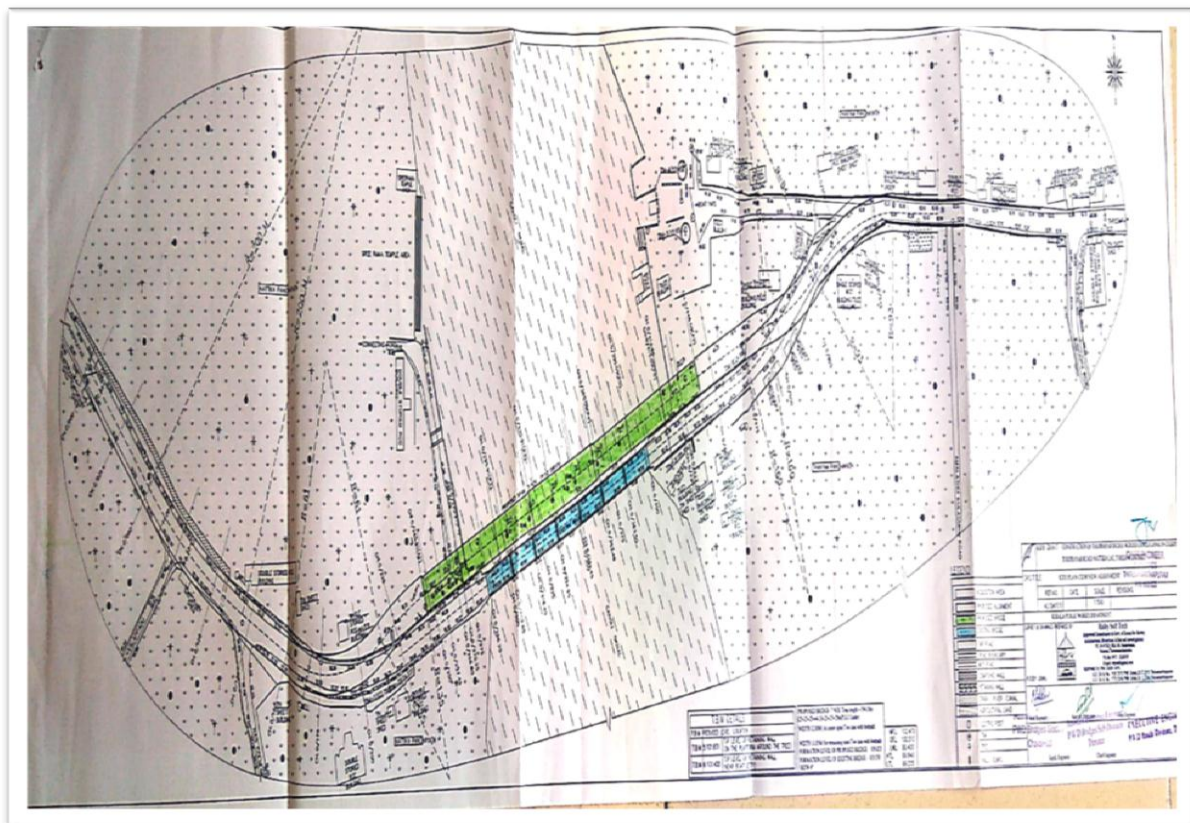
CHAPTER 4

EVALUATION OF THE LAND

4.1 INTRODUCTION

For acquiring land for Thriprayar Bridge & Approach road Project, details of people losing land, the affected people and their socio economic information were collected through interview schedule prepared for it in 2020 February. Details regarding the affected properties, their type, ownership, impacts on private properties, income and livelihood of people, and depth of impact due to project were collected. The effects of land acquisition for Thriprayar Bridge & Approach Road Project are depicted below with the help of survey.

LAND INVENTORIES (MAP OF SITE)



4.2 TOTAL IMPACT DUE TO INFLUENCE OF THE PROJECT

Table 4.1 includes socio economic impact of people who donates their land and need compensation.

Sl. No.	Address of the affected person	Survey No.	Issues put forward and requirements
1.	Raghunandan E. Smrithi,, (H) Kizhuveetil, Akkikkavu PO, Kunnamkulam - 680519	734/2	Plantains cultivated in the affected plot Problems raised at the hearing : Losses included yielding mango and coconut trees – Build ramp facility for Vehicle – passage to houses as per the height of the bridge on either side. He requested for re-assignment of the government land to the same person from whom the land was taken over 50 years ago, as the old bridge is being demolished
2.	DileepChandran & Nisha Sreerag (H) Sivanagar near PoovaniTemple, Kolazhi,Thrissur 680010	734/1 515/3 515/4	The affected region has 7 coconut trees, 1 Coconut plant, 1 Mango tree. As it is inherited property, decision regarding providing land can be taken only after discussing with family members. Metallic fence & a portion of wall around the plot will be lost. Problems raised at the hearing : Dileep works in Banglore. He informed by letter his inability to attend the Hearing due to the restrictions of Covid-19 and demanded fair compensation as he incurs loss of most of the land
3.	Nandakumar Sathi,Ramani Navanitham (H) Chuduvaalathodu Shornur-1, 679121	514/1	The plot has 1 coconut tree & and a mango plant. Wall and iron gate of house plot will be lost. As it is inherited property, decision regarding providing land can be taken only after discussing with family members. Problems raised at the hearing : Informed consent to surrender land if only satisfactory compensation is paid

4	Sajith, S/o ElayedathuSathi Thriprayar (East entrance)	514/1	Project area contains mango trees, coconut trees etc. Problems raised at the hearing: Land owner is working in Kozhikodu. Informed by letter inability to attend Hearing due to covid-19 restrictions. Therefore, his father attended the Hearing on his behalf, and informed readiness to give the land on receipt of satisfactory compensation only
5.	Baby Alias Nandakumar Navanitham (H) Chuduvaalathodu Shornur-1, 679121	515/3 515/4 514/1	3 Coconut trees are on the plot. The project comes close to house, and so shelter will be affected. As it is inherited property, decision regarding providing land can be taken only after discussing with family members. Problems raised at the hearing: Willing to surrender land if only satisfactory compensation is paid
6.	Krishnan Nair Kadambanadu (H) Thriprayar, Valappadu P.O., Valappadu680567	300/2 A	1 coconut tree & 1 Jackfruit tree will be affected. The project requires area close to 'kaavu'. Land can be provided if adequately compensated. Problems raised at the hearing: Satisfactory compensation
7.	Rashmi Kanakkantra (H) Thriprayar PO Valappadu 680567	300/3A	Land in front of the house will be affected. Welcomes the project. Land can be provided if adequately compensated. Problems raised at the hearing: Satisfactory compensation

4.3 LAND REQUIRED FOR THE PROJECT

0.0832 Hectare land of Nattika & Thannyam villages of Chavakkad & Thrissur Taluks in Thrissur District is required for this project. This comes under 8th ward of Nattika Panchayat and 17th & 18th ward of Thannyam Panchayat. This place has open land and public land.

4.4 ACQUISITION OF THE LAND AFFECTED

0.0832 Hectare land of Nattika & Thanniyam villages of Chavakkad & Thrissur Taluks in Thrissur District is required for this project.

Sl. No.	Name & Address of owners	Survey No.	Almost area
1.	Rashmi W/o Shaju Kanakkontra (H),Thriprayar	300/3A	0.0010
2.	Krishnan Nair Kadambanadu (H), Thriprayar	Ward 8 300/2 A	0.0300
3.	Raghunandan E, S/o Lakshmikkuttiyamma, Eledathu (H), Thriprayar (East entrance) Smrithi, Akkikkavu PO, Kunnamkulam Balagopalan	Ward 17 734/2 (Thanniyam village)	0.0071
4. a	Eecharathu Sreedhara Menon's son Baby Alias Nandakumar, Sathi, Ramani Current Address E.Nandakumar Ananitham, Chuduvalathoor, Shornur	514/1 (Thanniyam village)	0.0170
b	Sajith, S/o ElayedathuSathi Thriprayar (East entrance)		
c	Baby alias Nandakumar S/o Sreedharamenon Eecharathu House, Thriprayar Permanent address: E Nandakumar, Navanitham (H), Chuduvaalathoor, Shornur		
5. a	Dileep Chandran & Nisha Chandran Elayedathu house Thriprayar	515/3 (Thanniyam village)	0.0115
b	Baby Alias Nandakumar S/o Sreedharamenon Eecharathu House, Thriprayar		

6. a	Dileep Chandran & Nisha Chandran Elayedathu house Thriprayar	515/4 (Thannyam village)	0.0140
b	Baby Alias Nandakumar S/o Sreedharamenon Eecharathu House, Thriprayar		
7	Dileep Chandran Elayedathu house Thriprayar	734/1 (Thannyam village)	0.0026

4.5 REQUIREMENT OF PUBLIC LAND

Came to know that public land is needed for the construction of Thriprayar Bridge & Approach road.

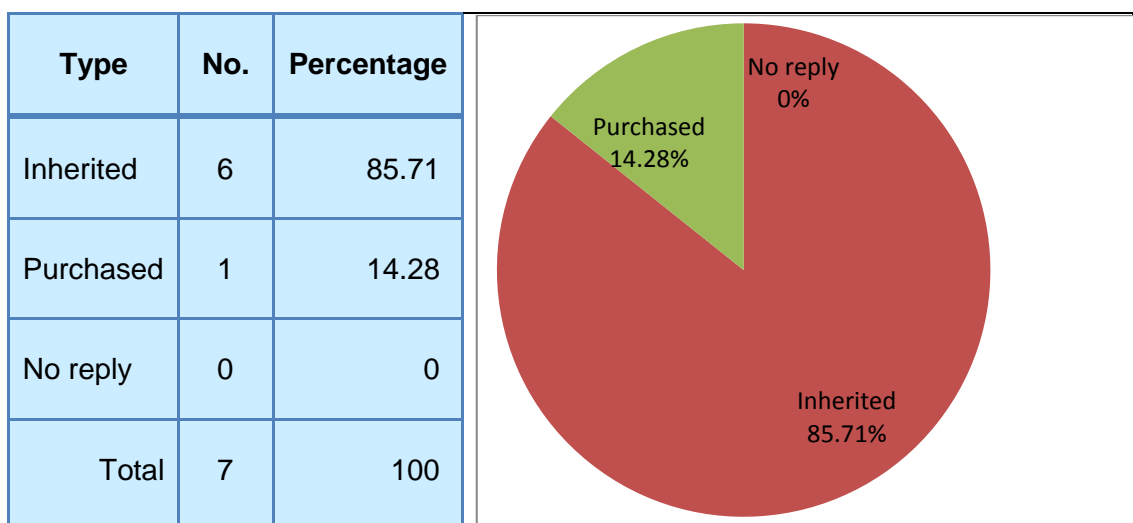
4.6 LAND PURCHASED FOR THE PROJECT

No land is purchased for the project yet. Formalities for purchasing land will begin only after social impact assessment study.

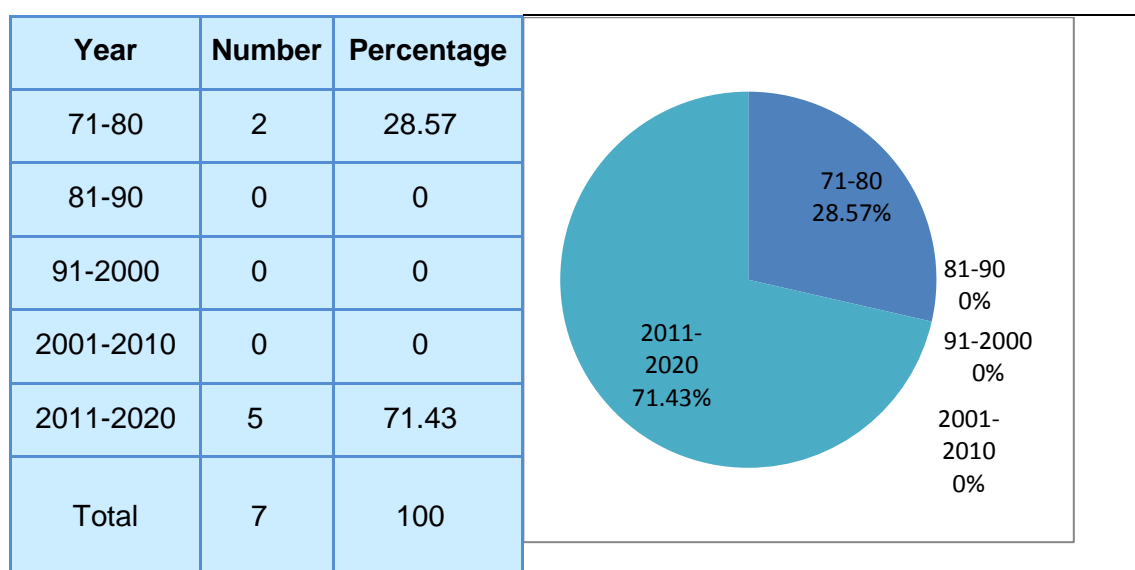
4.7 GEOGRAPHY, CURRENT PURPOSE, AND LANDFORMS

The land to be acquired for the project of Thriprayar Bridge & approach road requires open land of private individuals and public land

4.8 NATURE OF OWNERSHIP



4.9 OWNERSHIP PERIOD OF LAND



4.10 PREVIOUS TRANSACTIONS IN PROJECT AREA

As per information obtained from reliable sources, it has been learnt that no land transaction of any sort has taken place in the project area at all for the last three years.

(The above mentioned information is provided by the concerned parties during data collection. Documents proving these should be checked).

CHAPTER 5

NO. OF FAMILIES AFFECTED AND DETAILS OF LOSS OF LAND

5.1 INTRODUCTION

This chapter deals with the amount the impact and the assessment of the loss of properties that the families have to suffer directly or indirectly due to the implementation of the project.

5.2 PEOPLE AFFECTED DIRECTLY BY THE PROJECT

0.0832 Hectare land of Nattika & Thannyam village of Chavakkad & Thrissur Taluks in Thrissur District is required for this project. The land to be acquired for the mentioned project requires open land of private individuals and public land.

5.3 PEOPLE AFFECTED INDIRECTLY BY THE PROJECT

Those who are living or working in the Project area, but are not directly affected by land take-over, are considered to be the indirectly impacted persons.

5.4 FAMILIES OF SCHEDULED TRIBE AND FOREST DWELLERS WHO LOSE RIGHT ON FOREST

There is one family of Scheduled Tribe.

5.5 DID THE FAMILIES DEPEND ON THIS LAND FOR LIVELIHOOD IN PAST 3 YEARS?

The land required for the proposed project does not affect livelihood

5.6 WAS THE LAND AVAILED THROUGH ANY WELFARE PROGRAMS OF STATE-CENTRE GOVERNMENTS?

No, the land in question is not owned by a family as part of any govt. welfare scheme.

5.7 WERE THE AFFECTED FAMILIES, INHABITANTS OF CITY FOR 3 YEARS OR MORE?

No, the land to be undertaken is not owned by families who had lived in the city 3 years ago.

5.8 ARE THE AFFECTED FAMILIES DEPENDING ON PUBLIC LAND AFTER ACQUIREMENT?

No, such family as cited above is not involved in similar situation.

5.9 DETAILS OF YIELD LAND PROPERTIES

The affected land has Mango tree, Coconut tree, Coconut plantand other trees etc. which all will be lost.

CHAPTER 6

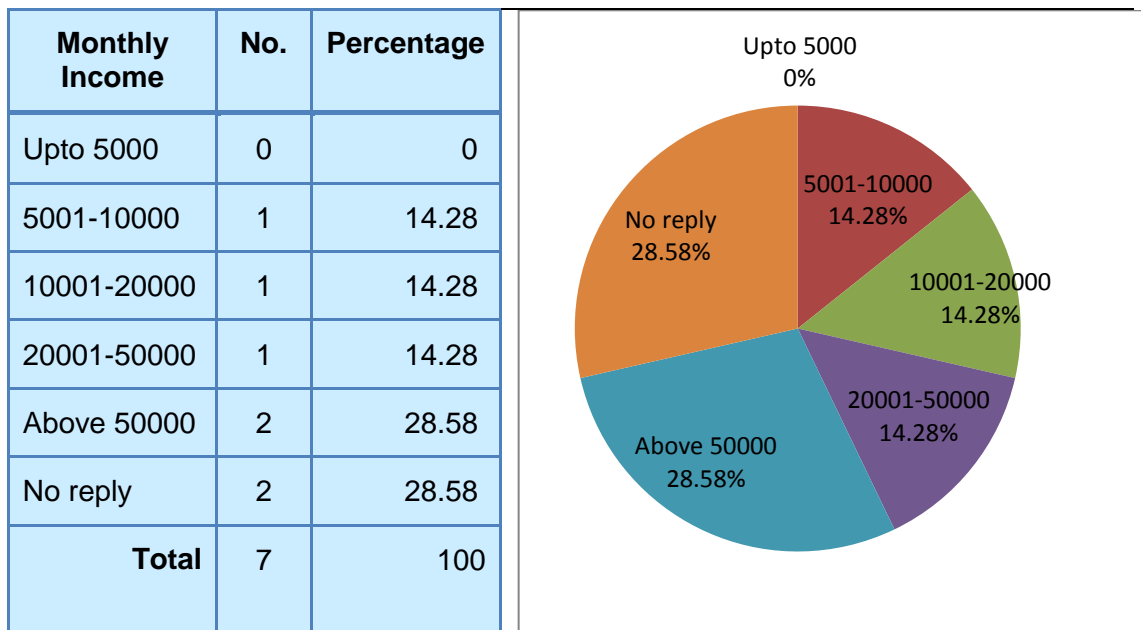
SOCIO ECONOMIC BLUEPRINT

6.1 BACKGROUND

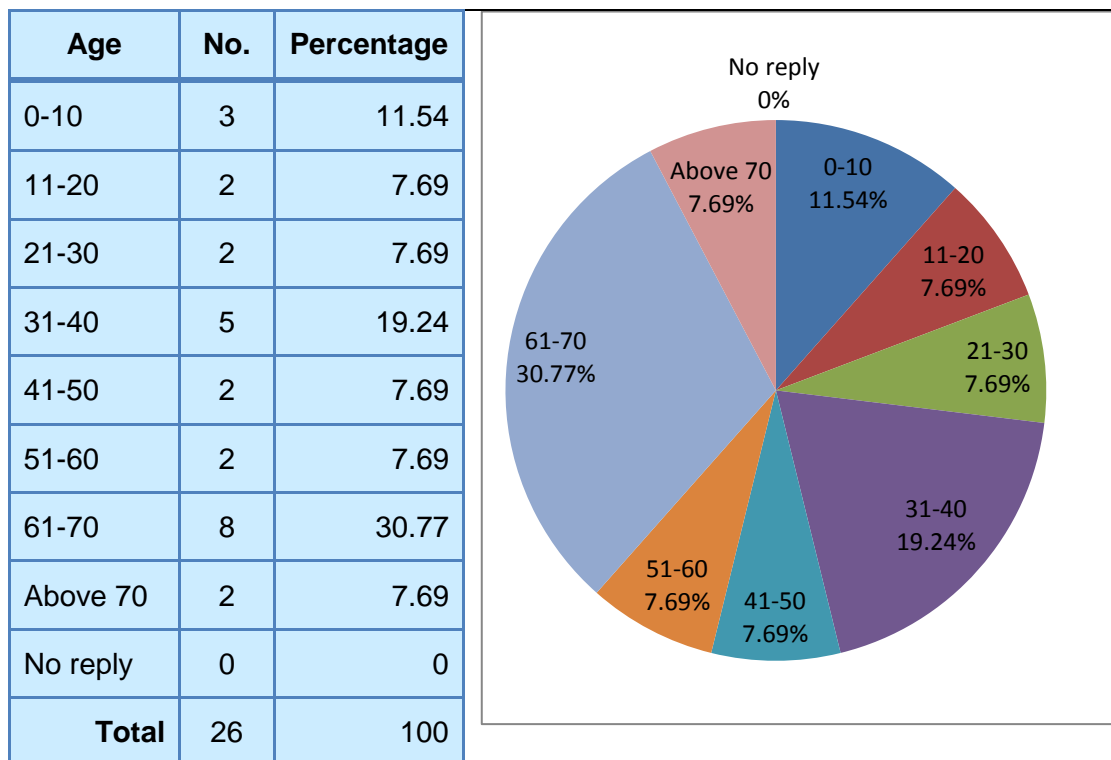
This chapter includes socio economic cultural details of affected families and the situation of these factors. Demographic details, situation, livelihood affected families and additional information of the affected people are also enlisted.

6.2 FAMILY DETAILS

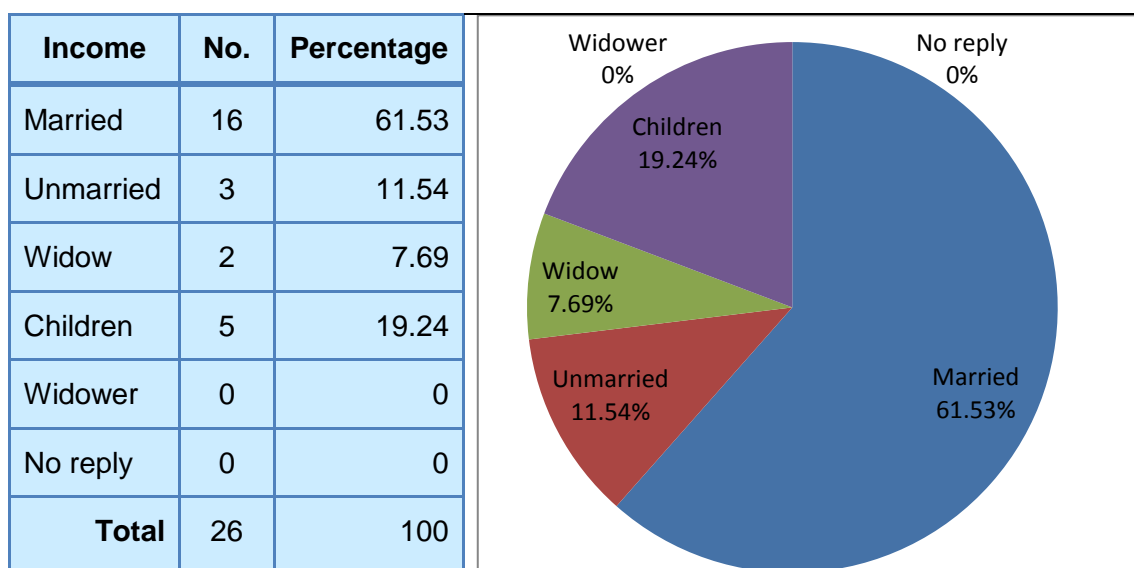
6.2.1 Family income



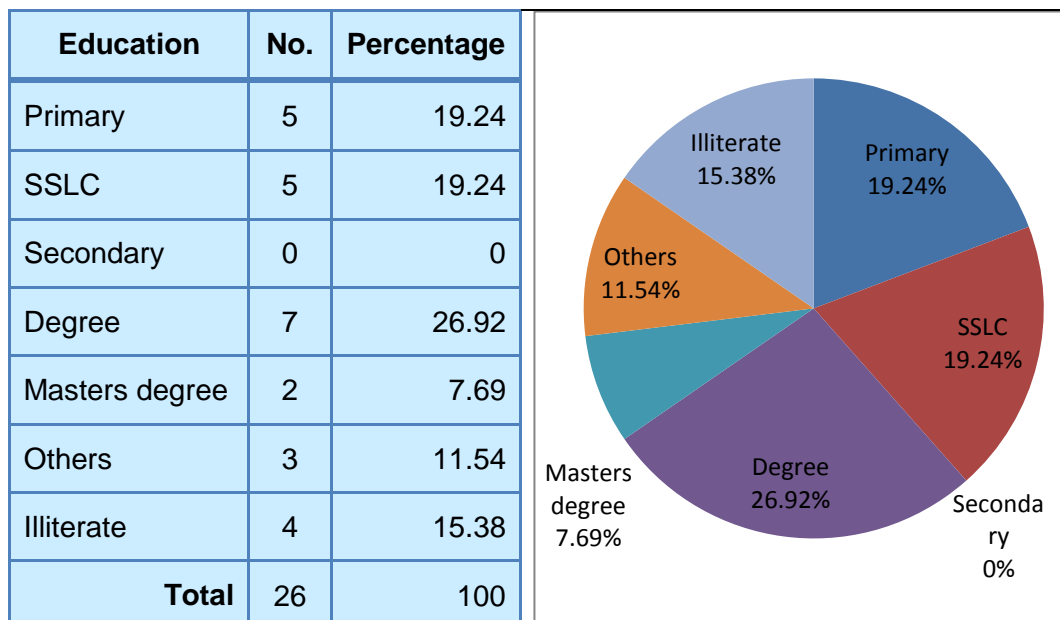
6.2.2 Age wise categorization



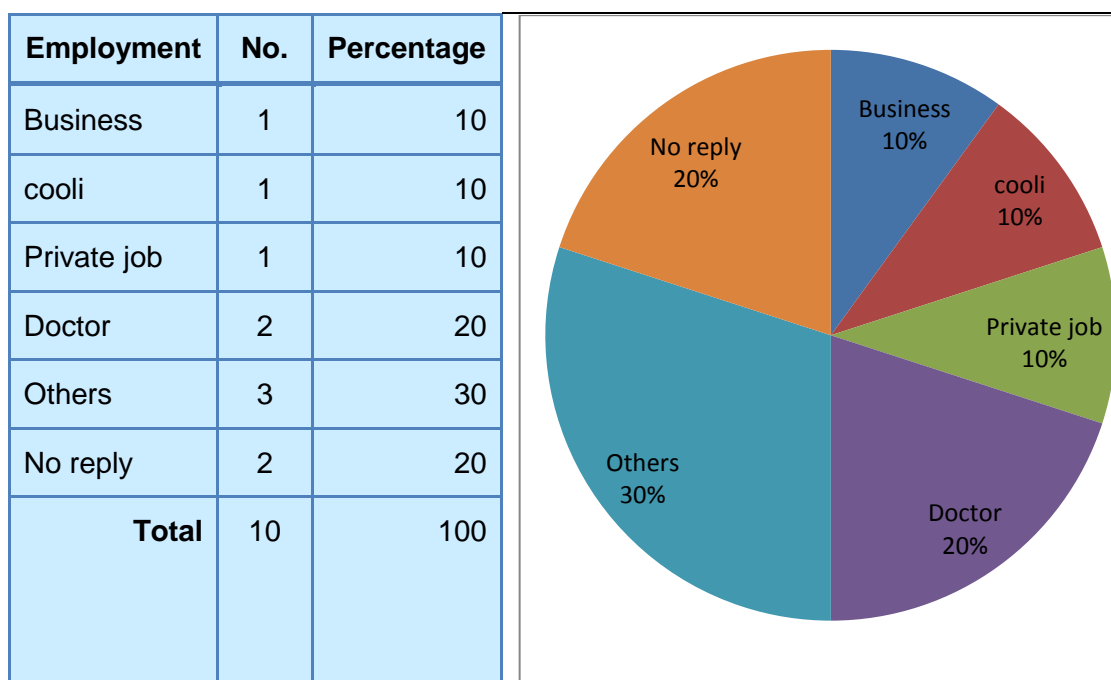
6.2.3 Married/Unmarried/Widows



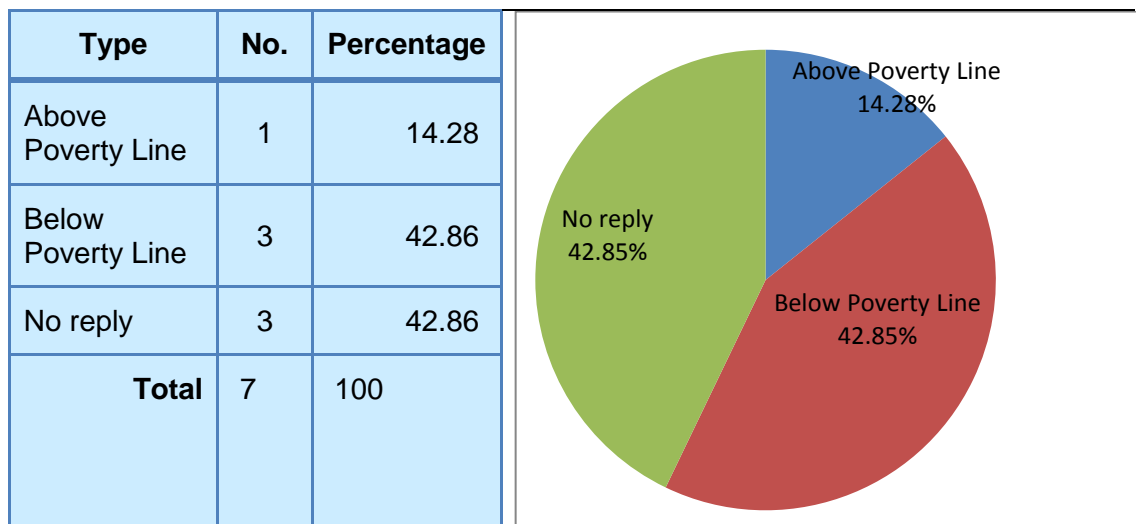
6.2.4 Education of the Affected



6.2.5 Employment Related Data of the Affected



6.2.6 Category of Ration Card



6.3 RELIGION

The impacted families belong to the Hindu religion.

(All the above information has been recorded as they are provided by the stakeholders concerned; relevant documents in support thereof, are to be referred to, for authenticity).

CHAPTER 7

REDUCTION OF SOCIAL IMPACT

7.1 APPROACH TO REDUCE IMPACT

The affected individuals are demanding compensation amount and job for family members in order to reduce the impact of land acquisition. Hence, in order to reduce the impact, compensation of land acquisition needs to be decided through discussions with the affected families and distribute them before land acquisition.

The affected families should be made aware of the benefits of Thriprayar Bridge & Approach Road Project, and take necessary steps to provide them the advantages of the project.

7.2 MEASURES TO ERADICATE IMPACT OR LOSS

The compensation should be decided and distributed as per 'The Right to Fair Compensation and Transparency in Land Acquisition, Rehabilitation and Re-settlement Act, 2013 (RFCTLARR Act 2013) in a timely manner.

7.3 COMPENSATION FOR TREES AND OTHER PROPERTIES

An adequate compensation should be provided for trees and other properties in the land.

7.4 MEASURES TO FULFILL THE PROJECT SUGGESTIONS

A special budget needs to be identified for distribution of compensation.

7.5 IMPACT MITIGATION STEPS

SI No.	Loss	Approach	Feasible Mitigation Steps
1.	Loss of Trees	Compensation and Restriction	Adequate compensation and arrangement to plant equal number of trees in Private or Govt. Lands.
2.	Noise, air and water pollution and dust problem	Control	Include mitigation steps in the plan.

3.	Delay in the distribution of compensation for land acquisition	Proper Supervision and control	Pay compensation before the take-over of land
4.	Involve the impacted in the acquisition process	Control	Ensure participation of the impacted in the implementation process
5.	Grievance Redressal	Control	Formation of active Grievance Redressal committees at Panchayat and District levels

CHAPTER 8

SOCIAL IMPACT MANAGEMENT

8.1 INSTITUTIONAL SYSTEMS AND RESPONSIBLE PERSONS

Administrator appointed by government as per RFCTLARR Act 2013 will be responsible for developing reestablishment scheme for affected families. Under the supervision and guidance of government and Commissioner of Rehabilitation and Re-settlement Administrator of Rehabilitation and Re-settlement will be responsible for the formulation, implementation and monitoring of scheme for Rehabilitation and Re-settlement.

Provision of adequate compensation to the affected, as per RFCTLARR Act 2013, will not reduce impact.

As per the laws of state government, the district level committee on adequate compensation, Rehabilitation and Re-settlement should include following persons.

- District Collector
- Administrator of Rehabilitation and Re-settlement
- Land acquisition officer
- Finance officials
- Representatives of Arthana officials for taking financial decisions
- Representatives of Local Self Government

CHAPTER 9

SOCIAL IMPACT ERADICATION BUDGET

9.1 EXPENDITURE FOR REHABILITATION ANDRE-SETTLEMENT

The expenditure for Rehabilitation and Re-settlement is not calculated.

9.2 ANNUAL BUDGET AND PLANNING

Not applicable

9.3 CATEGORIZATION OF FINANCIAL SOURCE

Financial source of the affected area is not categorized.

CHAPTER 10

SOCIAL IMPACT ERADICATION PROGRAM- MONITORING & EVALUATION

10.1 MONITORING & EVALUATION – IMPORTANT INDICATORS

- Participation of land owners in district level purchasing committee
- Land was purchased directly from how many land owners
- Indicators used to calculate compensation
- Reestablishment of blocked entrances
- Formation of grievance redressal committee
- Time required for Rehabilitation and Re-settlement

10.2 METHOD OF REPORTING, MONITORING AND RESPONSIBILITIES

Not applicable

10.3 INDEPENDENT EVALUATION- MODEL

Not applicable

CHAPTER -11

MERITS AND DEMERITS, ANALYSIS AND PROPOSAL REGARDING ACQUISITION

11.1 CONCLUSION AND APPRAISAL OF POPULAR GOALS

0.0832 Hectare land of Nattika & Thannyam villages of Chavakkad & Thrissur Taluks in Thrissur District is required for project of Thriprayar Bridge & Approach Road.

Thriprayar is pilgrim centre in connection with the Sri Rama temple. Lots of pilgrims come here for participating in festivals like Ekadasi, Naalambaladarsanam & Arattupuzha Pooram. Hence, traffic density is very high on this road. And it's a major commercial centre connecting Kodungalloor, Thrissur & Ernakulam. Current bridge is 2 kms central to Cherpu-Thriprayar road connecting Vadappilli-Kanjani-Thrissur road, NH 66, Kodungalloor-Shornur road & SH 22. Hence major traffic block during festive season is on this bridge. It requires increasing the breadth of the road. While considering these facts a new bridge is highly essential.

This Project of Thriprayar Bridge & Approach Road will be helpful to ensure public safety and easier traveling along with support to tourism, agriculture, small scale industries, economic development of surrounding villages and employment opportunities to people of the locality. Social impact assessment study and public opinion points out that this project will be helpful in making travel to both sides easier and preventing time wastage.

The land to be acquired for the mentioned project is under private ownership and can be acquired by paying adequate compensation as per rules and laws of 2013. Daily travelers of the road and people staying around here believe that the project is a necessity of the region. And they are ready to provide their properties if adequately compensated.

11.2 THE NATURE AND SEVERITY OF THE IMPACT

The affected place has privately owned open land and public land.

There is a bend on this road which blocks visibility of vehicles and walking passengers from vehicles on the opposite side. It is known that accidents are very much happening here. This proposed bridge will be a solution to these issues. And it will also promote tourism in future. And it will lead to many social benefits like reducing time of

traveling, reducing accidents due to traffic issues etc. Individuals will have to provide land considering this as a public development project. Any development project may affect individuals. So, in order to protect interests of the affected people, RFCTLARR Act 2013 was passed. Section 4 of this Act is to ensure that Indian development projects are protecting public interest and assessing social impacts.

SUGGESTIONS

Compensation should be given to owners by considering the benefits to public above project expenditure

CONCLUSION

Considering the travel difficulties and transportation in villages, Thriprayar Bridge and Approach road is a milestone. 0.0832 Hectare land is required for this project. To provide adequate compensation as per RFCTLARR Act 2013 to the affected, this study is helpful.

For the accomplishment of this project, many individuals will have to give away their properties. Land acquisition for this project requires privately owned open land & public land. But this project will be beneficial to many people. Not only reduction of distance, but prevention of time loss too.

The people around here should be given adequate compensation as per RFCTLARR Act 2013. For this, study unit has studied social impact and included suggestions on impact reduction methods.

While analysing the beneficial side of the project, Thriprayar Bridge & connecting road requires land acquisition. To compensate the losses incurred via providing land and properties for the project, there are enough sections under RFCTLARR Act 2013.

ACKNOWLEDGEMENT

This SIA Study project would not have completed without the help of different people and organisations. First of all we are grateful to the revenue department for entrusting this project to Youth Social Service Organisation. We also remember and acknowledge our gratitude to Thrissur District collector and all the staff members for their timely guidance to complete this project successfully.


We also acknowledge our gratitude to Special Tahasildar, and all the staff members for helping us to collect all the details of land acquisition. We remember PWD Ernakulam and all the staff members for their service to complete this project.

We extend our sincere thanks to the presidents of Nattika and Thanniyam officials of both the Panchayats, Village officials of Thanniyam and Nattika, and the people of the project area for their great help and co-operation.

We also gratefully remember the Executive Director of youth social service organisation for being the back bone of this project and guiding us in every step. If we could not have received any support from all these persons, we would not have completed this project successfully.

ANNEXURES

Annexure 1 (a) Gazette Notification


<p>കേരള സർക്കാർ Government of Kerala 2020</p>		<p>Regn.No. KERBIL/2012/45073 dated 05-09-2012 with RNI Reg No.KI/TV(N)/634/2018-20</p>						
<h1>കേരള ഗസറ്റ്</h1> <h2>KERALA GAZETTE</h2> <h3>അസാധാരണം</h3> <h4>EXTRAORDINARY</h4> <p>ആധികാരികമായി പ്രസിദ്ധപ്പെടുത്തുന്നത് PUBLISHED BY AUTHORITY</p>								
<p>വാല്യം 9 Vol. IX</p>	<p>തിരുവനന്തപുരം, ബുധൻ Thiruvananthapuram, Wednesday</p>	<table border="0" style="width: 100%;"><tr><td style="width: 50%; text-align: center;">2020 ഏപ്രിൽ 29 29th April 2020</td><td style="width: 50%; text-align: right;">നമ്പർ No.</td></tr><tr><td style="text-align: center;">1195 മേടം 16 16th Medam 1195</td><td style="text-align: right;">} 1104</td></tr><tr><td style="text-align: center;">1942 വൈശാഖം 9 9th Vaisakha 1942</td><td></td></tr></table>	2020 ഏപ്രിൽ 29 29th April 2020	നമ്പർ No.	1195 മേടം 16 16th Medam 1195	} 1104	1942 വൈശാഖം 9 9th Vaisakha 1942	
2020 ഏപ്രിൽ 29 29th April 2020	നമ്പർ No.							
1195 മേടം 16 16th Medam 1195	} 1104							
1942 വൈശാഖം 9 9th Vaisakha 1942								

<p><u>ഫോറം നമ്പർ 4</u></p> <p><u>(ചട്ടം 11(3) കാണുക)</u></p> <p><u>വിജ്ഞാപനം</u></p>	<p>തീയതി : 24/04/2020</p>
--	---------------------------

DCTSR/5045/2018-E4

കേരള സർക്കാർ 09.12.2015 ലെ 2753-ാം നമ്പർ കേരള അസാധാരണ ഗസറ്റിൽ
പരസ്യപ്പെടുത്തിയ 04.12.2015 ലെ സ.ഉ (സാധാരണ) നമ്പർ 649/2015/റ.വ

This is a digitally signed Gazette.
Authenticity may be verified through <https://compose.kerala.gov.in/>



വിജ്ഞാപന പ്രകാരം 2013 ലെ ഭൂമി ഏറ്റെടുക്കലിൽ ന്യായമായ നഷ്ടപരിഹാരത്തിനും, സുതാര്യതയ്ക്കും പുനരധിവാസത്തിനും പുനസ്ഥാപനത്തിനുമുള്ള അവകാശ ആക്ട് (2013 ലെ കേന്ദ്ര ആക്ട്, 30) പ്രകാരമുള്ള കളക്ടറുടെ ചുമതലകൾ നിർവ്വഹിക്കുവാൻ എൽ.എ (ജനറൽ) തൃശ്ശൂർ സ്പെഷ്യൽ തഹസീൽദാറെ നിയമിച്ചിരിക്കുന്നതിനാലും

ഇതോടൊപ്പമുള്ള പട്ടികയിൽ വിവരിച്ചിട്ടുള്ള ഭൂമി ഒരു പൊതു ആവശ്യത്തിന്, അതായത് തൃശ്ശൂർ ജില്ല, തൃശ്ശൂർ, ചാവക്കാട് താലൂക്ക്, താന്നൂ, നാട്ടിക വില്ലേജുകളിൽ കനോലി കനാലിനു കൂറുകെ തുപ്രയാർ പാലവും, അനുബന്ധ റോഡ് നിർമ്മാണത്തിനുമായി ആവശ്യമുണ്ടെന്നോ ആവശ്യമുണ്ടായേക്കാമെന്നോ, ജില്ലാ കളക്ടർക്ക് ബോധ്യമാകുന്നതിനാലും,

2013 ലെ ഭൂമി ഏറ്റെടുക്കലിൽ ന്യായമായ നഷ്ടപരിഹാരത്തിനും, സുതാര്യതയ്ക്കും പുനരധിവാസത്തിനും, പുനസ്ഥാപനത്തിനുമുള്ള അവകാശ ആക്ട് (2013 ലെ കേന്ദ്ര ആക്ട്, 30) 4-ാം വകുപ്പ് (1)-ാം ഉപവകുപ്പിലെ വ്യവസ്ഥകൾക്കനുസൃതമായി ജില്ലാ കളക്ടർ താഴെ പട്ടികയിൽ പറയുന്ന സ്ഥലത്ത് ഒരു സാമൂഹിക പ്രത്യാഘാത വിലയിരുത്തൽ പഠനം നടത്തുന്നതിന് തീരുമാനിച്ചിരിക്കുന്നതിനാൽ

ഇപ്പോൾ തന്മൂലം ജില്ലാതല സാമൂഹ്യ പ്രത്യാഘാത വിലയിരുത്തൽ യൂണിറ്റായ യൂത്ത് സോഷ്യൽ സർവീസ് ഓർഗനൈസേഷൻ, സോഷ്യൽ സർവ്വീസ് സെന്റർ കോളേജ്, പി.ഒ കോതമംഗലം, പിൻ - 686666 എന്ന സ്ഥാപനത്തെ നിയമം അനുശാസിക്കുന്ന രീതിയിലുള്ള സാമൂഹിക പ്രത്യാഘാത പഠനം നടത്തുന്നതിനും, സാമൂഹിക പ്രത്യാഘാത നിർവ്വഹണ പദ്ധതി തയ്യാറാക്കുന്നതിനും ചുമതലപ്പെടുത്തിയിരിക്കുന്നു. ഈ പ്രക്രിയ 30 ദിവസത്തിനകം പൂർത്തിയാക്കേണ്ടതാണ്. ഒരു കാരണവശാലും 6 മാസത്തിൽ കൂടുവാൻ പാടുള്ളതല്ല.



പട്ടിക

താലൂക്ക് : തൃശ്ശൂർ, ചാവക്കാട്

ജില്ല : തൃശ്ശൂർ

വില്ലേജ് : താന്നൂർ, നാട്ടിക

ഏകദേശ വിസ്തീർണ്ണമാണ് നൽകിയിരിക്കുന്നത്					
ക്രമനമ്പർ	വില്ലേജ്	റീസർവ്വേഷൻ നം. / സബ്-ഡിവിഷൻ നം.	വിവരണം	വിസ്തീർണ്ണം (ഹെക്ടറിൽ)	
1.	താന്നൂർ	514/1 Part	പുരയിടം	0.0170	
2.	താന്നൂർ	515/3 Part	പുരയിടം	0.0115	
3.	താന്നൂർ	515/4 Part	നിലം	0.0140	
4.	താന്നൂർ	734/1 Part	പുരയിടം	0.0026	
5.	താന്നൂർ	734/2 Part	പുരയിടം	0.0071	
6.	നാട്ടിക	300/2A Part	തോട്ടം	0.0300	
7.	നാട്ടിക	300/3A Part	തോട്ടം	0.0010	
ആകെ				0.0832	

ജില്ലാ കളക്ടർ, തൃശ്ശൂർ.

This is a digitally signed Gazette.
Authenticity may be verified through <https://compose.kerala.gov.in/>



Annexure 1 (b) Notification (English)

4

Form No.4

(See Rule 11(3))

DCTSR/5045/2018-E4

Dated: 24/04/2020

WHERE AS the Government of Kerala have in Notification No. 649/2015/Rev. Dated 04/12/2015 Published in the Kerala Gazette (Extraordinary) No. 2753 dated 09/12/2015 has appointed the Special Tahsildar, LA, General, Thrissur to perform the functions of a Collector for the purpose of land acquisition under the Right to Fair Compensation and Transparency in Land Acquisition, Rehabilitation, and Resettlement Act, 2013. (Central Act 30 of 2013).

WHERE AS, it appears to the Government of Kerala that the said land specified in the Schedule below is needed or likely to be needed for a public purpose to wit for the construction of Thriprayar Bridge and Approach road across Kanoli Canal in Thanniyam, Nattika Villages of Thrissur, Chavakkad Taluks in Thrissur Districts.

AND WHERE AS in exercise of the powers conferred in sub-section(1) of Section(4) of the Right to fair Compensation and Transparency in Land Acquisition, Rehabilitation and Resettlement Act, 2013 (Central Act 30 of 2013). Government of Kerala have decided to conduct a Social Impact Assessment in the area specified in the schedule below.

Now, THEREFORE, Sanction is accorded to the District Level Social Impact Assessment Unit, Youth Social Service Organisation, Social Service Centre College, P.O Kothamangalam, PIN – 686666 to conduct a Social Impact Assessment Study and to prepare a Social Impact Management Plan as provided in the Act, the process shall be completed within a period of 30 days not exceeding six months in any case.

This is a digitally signed Gazette.
Authenticity may be verified through <https://compose.kerala.gov.in/>



SCHEDULE

District : Thrissur

Taluk : Thrissur, Chavakkad

Village : Thanniyam, Nattika

(The Extent given is approximate)					
SL.NO	Village	Re-Survey No. / Sub-Division No.	Description	Extent in Hectors	
1.	Thanniyam	514/1 Part	Purayidam	0.0170	
2.	Thanniyam	515/3 Part	Purayidam	0.0115	
3.	Thanniyam	515/4 Part	Nilam	0.0140	
4.	Thanniyam	734/1 Part	Purayidam	0.0026	
5.	Thanniyam	734/2 Part	Purayidam	0.0071	
6.	Nattika	300/2A Part	Thottam	0.0300	
7.	Nattika	300/3A Part	Thottam	0.0010	
	Total				0.0832

District Collector, Thrissur.

PUBLISHED BY THE SUPERINTENDENT OF GOVERNMENT PRESS
AT THE GOVERNMENT CENTRAL PRESS, THIRUVANANTHAPURAM, 2020

This is a digitally signed Gazette.

Authenticity may be verified through <https://compose.kerala.gov.in/>



Digitally signed by PRADEEP V.S
Date: 2020.04.29 05:54:27 +05:30

Annexure 1 (C) Draft notice copy

സാക്ഷ്യപത്രം

തൃപ്രയാർ പാലം & അനുബന്ധ റോഡിന്റെ ഭൂമി ഏറ്റെടുക്കുന്നതുമായി ബന്ധപ്പെട്ട് കേരളാ ഗസറ്റ് വിജ്ഞാപനം DCTSR/5045/2018-E4 Dtd 24/04/2020, അടിസ്ഥാനമാക്കിയുള്ള സാമൂഹ്യ പ്രത്യാഘാത പഠനത്തിന്റെ കരട് രേഖ 3 / 1 / 2020 ഈ ഓഫീസിന്റെ നോട്ടീസ് ബോർഡിൽ പ്രസിദ്ധീകരിച്ചിട്ടുള്ളതാണി സാക്ഷ്യപ്പെടുത്തുന്നു.

എന്നും,



സാക്ഷ്യപത്രം

തൃപ്രയാർ പാലം & അനുബന്ധ റോഡിന്റെ ഭൂമി ഏറ്റെടുക്കുന്നതുമായി ബന്ധപ്പെട്ട് കേരളാ ഗസറ്റ് വിജ്ഞാപനം DCTSR/5045/2018-E4 Dtd 24/04/2020, അടിസ്ഥാനമാക്കിയുള്ള സാമൂഹ്യ പ്രത്യാഘാത പഠനത്തിന്റെ കരട് രേഖ 3/6/2020 ഈ ഓഫീസിന്റെ നോട്ടീസ് ബോർഡിൽ പ്രസിദ്ധീകരിച്ചിട്ടുള്ളതായി സാക്ഷ്യപ്പെടുത്തുന്നു.

എന്നും,



സാക്ഷ്യപത്രം

തൃപ്രയാർ പാലം & അനുബന്ധ റോഡിന്റെ ഭൂമി ഏറ്റെടുക്കുന്നതുമായി ബന്ധപ്പെട്ട് കേരളാ ഗസറ്റ് വിജ്ഞാപനം DCTSR/5045/2018-E4 Dtd 24/04/2020, അടിസ്ഥാനമാക്കിയുള്ള സാമൂഹ്യ പ്രത്യാഘാത പഠനത്തിന്റെ കരട് രേഖ / /2020 ഈ ഓഫീസിന്റെ നോട്ടീസ് ബോർഡിൽ പ്രസിദ്ധീകരിച്ചിട്ടുള്ളതായി സാക്ഷ്യപ്പെടുത്തുന്നു.

എന്നു്,



സാക്ഷ്യപത്രം

തൃപ്രയാർ പാലം & അനുബന്ധ റോഡിന്റെ ഭൂമി ഏറ്റെടുക്കുന്നതുമായി ബന്ധപ്പെട്ട് കേരളാ ഗസറ്റ് വിജ്ഞാപനം DCTSR/5045/2018-E4 Dtd 24/04/2020, അടിസ്ഥാനമാക്കിയുള്ള സാമൂഹ്യ പ്രത്യാഘാത പഠനത്തിന്റെ കരട് രേഖ 02 / 06 / 2020 ഈ ഓഫീസിന്റെ നോട്ടീസ് ബോർഡിൽ പ്രസിദ്ധീകരിച്ചിട്ടുള്ളതായി സാക്ഷ്യപ്പെടുത്തുന്നു.

എന്നു്,




Tahsildar (Land Records)
Chavakkad

സാക്ഷ്യപത്രം

തൃപ്രയാർ പാലം & അനുബന്ധ റോഡിന്റെ ഭൂമി ഏറ്റെടുക്കുന്നതുമായി ബന്ധപ്പെട്ട് കേരളാ ഗസറ്റ് വിജ്ഞാപനം DCTSR/5045/2018-E4 Dtd 24/04/2020, അടിസ്ഥാനമാക്കിയുള്ള സാമൂഹ്യ പ്രത്യാഘാത പഠനത്തിന്റെ കരട് രേഖ 2 / 6 / 2020 ഈ ഓഫീസിന്റെ നോട്ടീസ് ബോർഡിൽ പ്രസിദ്ധീകരിച്ചിട്ടുള്ളതായി സാക്ഷ്യപ്പെടുത്തുന്നു.



എന്നും,


PRESIDENT
THANNIYAM GRAMA PANCHAYAT

സാക്ഷ്യപത്രം

തൃപ്രയാർ പാലം & അനുബന്ധ റോഡിന്റെ ഭൂമി ഏറ്റെടുക്കുന്നതുമായി ബന്ധപ്പെട്ട് കേരളാ ഗസറ്റ് വിജ്ഞാപനം DCTSR/5045/2018-E4 Dtd 24/04/2020, അടിസ്ഥാനമാക്കിയുള്ള സാമൂഹ്യ പ്രത്യാഘാത പഠനത്തിന്റെ കരട് രേഖ 21/06/2020 ഈ ഓഫീസിന്റെ നോട്ടീസ് ബോർഡിൽ പ്രസിദ്ധീകരിച്ചിട്ടുള്ളതായി സാക്ഷ്യപ്പെടുത്തുന്നു.

എന്നും,


21/06/2020
VILLAGE OFFICER
NATTIKA

സാക്ഷ്യപത്രം

തൃപ്രയാർ പാലം & അനുബന്ധ റോഡിന്റെ ഭൂമി ഏറ്റെടുക്കുന്നതുമായി ബന്ധപ്പെട്ട് കേരളാ ഗസറ്റ് വിജ്ഞാപനം DCTSR/5045/2018-E4 Dtd 24/04/2020, അടിസ്ഥാനമാക്കിയുള്ള സാമൂഹ്യ പ്രത്യാഘാത പഠനത്തിന്റെ കരട് രേഖ 02/06/2020 ഈ ഓഫീസിന്റെ നോട്ടീസ് ബോർഡിൽ പ്രസിദ്ധീകരിച്ചിട്ടുള്ളതായി സാക്ഷ്യപ്പെടുത്തുന്നു.

എന്നു്,

Vera



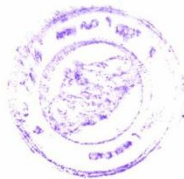
PRESIDENT
NATTIKA GRAMA PANCHAYAT

സാക്ഷ്യപത്രം

തൃപ്രയാർ പാലം & അനുബന്ധ റോഡിന്റെ ഭൂമി ഏറ്റെടുക്കുന്നതുമായി ബന്ധപ്പെട്ട് കേരളാ ഗസറ്റ് വിജ്ഞാപനം DCTSR/5045/2018-E4 Dtd 24/04/2020, അടിസ്ഥാനമാക്കിയുള്ള സാമൂഹ്യ പ്രത്യാഘാത പഠനത്തിന്റെ കരട് രേഖ 2/6/2020 ഈ ഓഫീസിന്റെ നോട്ടീസ് ബോർഡിൽ പ്രസിദ്ധീകരിച്ചിട്ടുള്ളതായി സാക്ഷ്യപ്പെടുത്തുന്നു.

എന്നും,


2/6/20
വില്ലേജ് ഓഫീസർ
നമ്പർ 41, താന്നൂർ



സാക്ഷ്യപത്രം

തൃപ്രയാർ പാലം & അനുബന്ധ റോഡിന്റെ ഭൂമി ഏറ്റെടുക്കുന്നതുമായി ബന്ധപ്പെട്ട് കേരളാ ഗസറ്റ് വിജ്ഞാപനം DCTSR/5045/2018-E4 Dtd 24/04/2020, അടിസ്ഥാനമാക്കിയുള്ള സാമൂഹ്യ പ്രത്യാഘാത പഠനത്തിന്റെ കരട് രേഖ / /2020 ഈ ഓഫീസിന്റെ നോട്ടീസ് ബോർഡിൽ പ്രസിദ്ധീകരിച്ചിട്ടുള്ളതായി സാക്ഷ്യപ്പെടുത്തുന്നു.

എന്നും,

Somya TS

Somya TS



Annexure 2 Socio economic survey questionnaire

Socio Economic Survey for Social Impact Assessment Study Land Acquisition forThriprayar Bridge & Approach Road Project

SIA Ref No	
Interviewer's Name	
Survey Date	
Supervisor Name	
Data Entry Staff Name	
Date Entered Date	
Data verified by, and Date	

Respondent's Name	
Name of the affected person (if different from above)	
Address including PINCODE (Location in the Affected Area)	
Contact (Landline No.)	
Contact (Mobile No)	
Identity Card Details (any one id proof)	
Aadhaar No.	
Ration Card No.	
Passport No.	
Voters Id	

Q.1 Identification	Place/Location	
	Ward No.	
	Name of Panchayath	

Q. 2 Respondent	Owner		Representative of Owner
-----------------	-------	--	-------------------------

Q. 3 Name & Address of the Respondent	Owner		Representative of Owner	
---------------------------------------	-------	--	-------------------------	--

ASSET DETAILS

Q. 4 Type of Property

Open Land		Nilam		NilamNikathuPurayidam	
-----------	--	-------	--	-----------------------	--

Q. 5 Type of use

Open Land		Wet Land (Agricultural Land)		Others (specify)	
-----------	--	---------------------------------	--	------------------	--

Q. 6 Name of title holder of the property (Specify the names of all the members specified as per the title deed)			
a) Communication Address (with PINCODE)			
b) Contact No			
c) Relationship with family head			
d) Acquisition by		Hereditary	
		Purchase	
		Encroached/squatter	
		Others (specify)	
e) Date of acquiring of the property (approx period)			
f) Details of transactions made on the property within the last three years			

Q. 7 Property Details

a) Survey No (Mandatory)	
b) Total Area (in hectares)	
c) Area Affected (in hectares)	

In case of more than one property please use additional pages

IMPACT

Q.8 Extent of acquisition	Fully		Partially	
Q. 9 Whether property viable after implementation of project	Yes		No	

Q. VULNERABILITY

Q. 10 Do you have Ration Card?	Yes		No		If Yes, Mention Number
Q. 11 Type of Ration Care	BPL		APL		AAY

GENERAL INFORMATION

Q. 12 Size of Family/household (specify no of family members)	Male		Female	
---	------	--	--------	--

Family Pattern	Joint		Nuclear		Individual	
----------------	-------	--	---------	--	------------	--

Q. 13 Religious	Hindu		Muslim		Christian		Jain		Others	
Q. 14 Social Group	SC		ST		OBC		General		Others	

FAMILY MEMBERS – DETAILS

SL. No.	Name	Relationship with the Head of the family	Age	Sex	Marital Status	Education		Job	Monthly Income	Major diseases
						Completed	Continuing			

Q. 15 Livelihood (Major Source of Income) of Family affected	Yes		No	
--	-----	--	----	--

Q. 16 Family Income & Source

a) Family monthly income (in Rs.)	
b) Family monthly expenditure (in Rs.)	
c) Major Source of Income	
c) No of adult earning members	
d) No of dependents	

Project Related Information

Q. 17. Are you aware of the proposed Socio Economic Survey for Social Impact Assessment Study Land Acquisition for Thriprayar Bridge & Approach Road Project	Yes		No	

Q. 18 If yes, source of information

Newspaper		Internet/Social media		TV/Media	
Community members		All of the above		Other (Specify)	

Q19. What is the positive or other impacts envisaged from this project development

Positive impacts perceived		Other perceived impacts	
Increase in employment opportunities due to better access facilities		Loss of productive land for agriculture	
Increase in movement in terms of facility and frequency		Pressure on existing infrastructure	
Increase in economic and business activities		Conflict with outsiders	
Increase land prices		Increase in the density around the project area	
Improvement in the real estate sector		Increased spread of communicable diseases and other vulnerabilities	
Better reach/access to larger towns (health/education)		Increase in rentals for tenants for both residential and commercial properties	
Higher income from rental due to this infrastructure development		Others (specify)	
Others (specify)			

Q. 20 REHABILITATION OPTIONS

a) Owner

	Equivalent/better productive land	
What is preferred rehabilitation measure	Case compensation at replacement value	
	Training for income restoration	
	Other (Specify)	

Additional information

Sign

Annexure 3 Public hearing notification news
(Madhyamam, MetroVartha)



അറിയിപ്പ്
 തൃപ്രയാർ പാലം & അനുബന്ധ
 റോഡ് നിർമ്മാണവുമായി ബന്ധ
 പ്പെട്ട് സാമൂഹ്യപ്രത്യാഘാത പഠ
 നത്തിന്റെ ഭാഗമായി മെയ് 16-ാം
 തീയതി നിശ്ചയിച്ചിരുന്ന പബ്ലിക്
 ഹിയറിംഗ് ജൂൺ 10-ാം തീയതി
 രാവിലെ 10.30 മണിക്ക് താന്നൂം
 പഞ്ചായത്ത് ഹാളിൽ വച്ച് നട
 ത്തുന്നതായി അറിയിക്കുന്നു.



അറിയിപ്പ്
 തൃപ്രയാർ പാലം & അനുബന്ധ
 റോഡ് നിർമ്മാണവുമായി ബന്ധ
 പ്പെട്ട് സാമൂഹ്യപ്രത്യാഘാത പഠ
 നത്തിന്റെ ഭാഗമായി മെയ് 16-ാം
 തീയതി നിശ്ചയിച്ചിരുന്ന പബ്ലിക്
 ഹിയറിംഗ് ജൂൺ 10-ാം തീയതി
 രാവിലെ 10.30 മണിക്ക് താന്നൂം
 പഞ്ചായത്ത് ഹാളിൽ വച്ച് നട
 ത്തുന്നതായി അറിയിക്കുന്നു.

Annexure 4 Notice to the affected families

यूत्त सोष्यल सरवीस ओरगനैसേഷन

सोष्यल सरवीस सेन्टर

कालेज पी.ओ., कोतमंगलम - 686 666, कोच्ची, केरला, इन्डिया

Ph: 9446510628 | 0485 2971222 | 9645391800



Youth Social Service Organization

Social Service Center

College P.O., Kothamangalam - 686 666, Cochin, Kerala

☎9446510628 | 0485 2971222 | 9645391800

🌐 www.yssso.net | ✉ yssso95@gmail.com

Executive Director
Fr. Jose Paruthuvayalil

ഫാരം നം. 5. ചട്ടം 14 (1) കാണുക

No.19/SIA/TBAR/2020

നോട്ടീസ്

ഇതോടൊപ്പമുള്ള പട്ടികയിൽ വിവരിച്ചിട്ടുള്ളതുമായ ഭൂമി ഒരു പൊതു ആവശ്യത്തിന് അതായത് തൃപ്രയാർ പാലം & അനുബന്ധ റോഡിന്റെ നിർമ്മാണത്തിനു വേണ്ടി ഭൂമി ആവശ്യമുണ്ടെന്നോ, ആവശ്യമുണ്ടായേക്കാമെന്നോ ജില്ലാ കളക്ടർക്ക് ബോധ്യമാകുന്നതിനായി താഴെ പട്ടികയിൽ പറയുന്ന സ്ഥലത്ത് സാമൂഹ്യ പ്രത്യാഘാത വിലയിരുത്തൽ നടത്തുന്നതിന്, ഭൂമി ഏറ്റെടുക്കലിൽ ന്യായമായ നഷ്ടപരിഹാരത്തിനും സുതാര്യതക്കും പുനരധിവാസത്തിനും പുനസ്ഥാപനത്തിനുമുള്ള അവകാശ നിയമം (2013 ലെ കേന്ദ്ര ആക്ട്, 30) 4-ാം വകുപ്പ് 1-ാം ഉപവകുപ്പ് പ്രകാരമുള്ള കേരള ഗസറ്റ് നമ്പർ DCTSR/5045/2018-E4 തീയതി 24/04/2020 ൽ പ്രസിദ്ധീകരിച്ചിട്ടുള്ളതാണ്. സാമൂഹ്യ പ്രത്യാഘാത വിലയിരുത്തൽ റിപ്പോർട്ട് തയ്യാറാക്കുന്നതുമായി ബന്ധപ്പെട്ട് നാട്ടിക, താന്നൂം എന്നീ വില്ലേജിൽ ഉൾപ്പെടുന്ന ഭൂമിയിൽ താല്പര്യമുള്ള എല്ലാ വ്യക്തികളും 2020 ജൂൺ 10-ാം തീയതി 10.30 മണിക്ക് താന്നൂം പഞ്ചായത്ത് ഹാളിൽ വെച്ച് നടത്തപ്പെടുന്ന പബ്ലിക് ഹിയറിംഗിന് ഹാജരാകേണ്ടതാണെന്ന് ഇതിനാൽ അറിയിച്ചുകൊള്ളുന്നു.

പട്ടിക

താലൂക്ക് : തൃശ്ശൂർ, ചാവക്കാട് ജില്ല : തൃശ്ശൂർ, വില്ലേജ് : നാട്ടിക, താന്നൂം

(ഏകദേശ വിസ്തീർണ്ണം തന്നിരിക്കുന്നു)

വില്ലേജ് സർവ്വേ നമ്പർ

താന്നൂം 514/1P, 515/3P, 515/4P, 734/1P, 734/2P,

വിസ്തീർണ്ണം

നാട്ടിക, 300/2A/P, 300/3AP

0.0832 ഹെക്ടർ

കോതമംഗലം,

23/05./2020.



(ഒപ്പ്), പ്രൈമറി ഓഫീസർ
സാമൂഹ്യ പ്രത്യാഘാത നിർണ്ണയ യൂണിറ്റ്

Annexure 5

List of participants-officials and affected families

TBAR

LIST OF OFFICIALS IN THE PUBLIC HEARING

Notification number DCTSR/5045/2018-E4, 24/04/2020

Social Impact Assessment Study For Thriprayar Bridge & Approach Road at
Chavakkad, Thrissur Taluks, Nattika & Thanniyam Villages

Date : 10/06/2020

TIME: 10.30 am

Venue : Thanniyam Panchayath Hall.

SL NO.	NAME	DESIGNATION.	CONTACT NO.	SIGNATURE
1	K.S. LOKU	Asst. Tah	9446603131	
2	Santhoshkumar M.K.	AE, PWD Bridges Subdivision Thrissur	8086395084	
3	Rajan M.P.	AE, PWD Bridges Section Chavakkad	9846580976	
4	Vileis B	Site Supervisor M.P.B Section Chavakkad	9447452696	
5	Johnny V.D	village officer	9497071132	
6	Manoj K. Ramesh	VO Nattika	854761456	
7	M. J. Suresh	General Manager	8156899374	
8	B. Anil Kumar	Member	9388551700	
9	Rathin Jankumar	President Namp	8848641394	
10	Suresh Kumar N.S.	Spl. Tahsildar General	9446196745	
11	Chyapank	Sec. clark	9544054801	
12	CRS VINU	member XI	9526054461	
13				

TBAR

LIST OF PARTICIPANTS IN THE PUBLIC HEARING








Notification number DCTSR/5045/2018-E4, 24/04/2020

Social Impact Assessment Study For Thriprayar Bridge & Approach Road at
Chavakkad, Thrissur Taluks, Nattika & Thanniyam Villages

Date : 10/06/2020

TIME: 10.30 am

Venue : Thanniyam Panchayath Hall.

SL NO.	NAME	SURVEY NO.	CONTACT NO.	SIGNATURE
1	J. Raghunandan		9446236289	
2	K. K. K. K. K.		9744969609	
3	Nandakumar		9400823265	
4	(Baby) SAJITHA		9048061227	
5	Sathidevi E		9048612270	
6	Ramini E		9847998920	
7	Saridharan		9847998920	
8				
9				
10				
11				
12				
13				
14				



R

സാമൂഹ്യ പ്രത്യാഘാത വിലയിരുത്തൽ പഠനം

അന്തിമ റേബ

18.06.2020

സ്വപ്രയാർ പാലം-അനുബന്ധ റോഡ്

സമർപ്പണം :

ജില്ലാ കളക്ടർ, തൃശ്ശൂർ



SIA UNIT

യൂത്ത് സോഷ്യൽ സർവ്വീസ് ഓർഗനൈസേഷൻ

സോഷ്യൽ സർവ്വീസ് സെന്റർ

കോളേജ് പി.ഒ., കോതമംഗലം - 686 666

ഫോൺ : 9446510628

www.yssso.net, email: yssso95@gmail.com

സാമൂഹ്യ പ്രത്യാഘാത വിലയിരുത്തൽ പഠനം

അന്തിമരേഖ

തൃപ്രയാർപാലം & അനുബന്ധ റോഡ്

ജില്ല : തൃശ്ശൂർ

താലൂക്ക് : ചാവക്കാട്, തൃശ്ശൂർ

വില്ലേജ് : നാട്ടിക, താന്നൂർ

സമർപ്പണം

ജില്ലാ കളക്ടർ, തൃശ്ശൂർ

സ്പെഷ്യൽ തഹസീൽദാർ, (എൽ.എ.) ജനറൽ

പൊതുമരാമത്ത് വകുപ്പ് (പാലങ്ങൾ വിഭാഗം),

എറണാകുളം

SIA UNIT

യുത്ത് സോഷ്യൽ സർവ്വീസ് ഓർഗനൈസേഷൻ

സോഷ്യൽ സർവ്വീസ് സെന്റർ

കോളേജ് പി.ഒ.

കോതമംഗലം - 686 666

ഫോൺ : 0485 2971222, 9446510628

email: ysso95@gmail.com

Executive Director

Fr. Jose Paruthuvayalil

സാക്ഷ്യപത്രം

കേരളാ ഗസറ്റ് വിജ്ഞാപനം നമ്പർ DCTSR/5045/2018-E4 തീയതി 24/04/2020 പുറപ്പെടുവിച്ച ഉത്തരവ് പ്രകാരം തൃപ്രയാർ പാലം & അനുബന്ധ റോഡ് പദ്ധതിക്കുവേണ്ടി ഭൂമി ഏറ്റെടുക്കുന്നതിന്, പദ്ധതിക്ക് ആസ്പദമായുള്ള സാമൂഹ്യപ്രത്യാഘാത പഠനം യുത്ത് സോഷ്യൽ സർവ്വീസ് ഓർഗനൈസേഷനെ ചുമതലപ്പെടുത്തിയിട്ടുള്ളതാണ്. നിർദ്ദിഷ്ട പദ്ധതിയുമായി ബന്ധപ്പെട്ട ഭൂമിയുടെ വിവരങ്ങൾ സ്പെഷ്യൽ തഹസീൽദാർ ഓഫീസ് (LA) ജനറൽ, തൃശ്ശൂരിൽ നിന്നും പൊതുമരാമത്ത് പാലങ്ങൾ എറണാകുളത്ത് ലഭ്യമാക്കിയിട്ടുള്ളതാണ്. ഇതിനു പുറമെ എസ്.ഐ.എ. യൂണിറ്റ് പദ്ധതി ഭാഗത്തെ പദ്ധതി ബാധിത കുടുംബങ്ങളിൽ നിന്നും തൽപരകക്ഷികളിൽ നിന്നും വിവരങ്ങൾ ശേഖരിച്ചിട്ടുള്ളതാണ്. പ്രസ്തുത വിവരങ്ങൾ ബന്ധപ്പെട്ട അധികാരികൾ രേഖകൾ പരിശോധന നടത്തേണ്ടതാകുന്നു.

ചെയർമാൻ

എസ്.ഐ.എ. യൂണിറ്റ്.

യുത്ത് സോഷ്യൽ സർവ്വീസ് ഓർഗനൈസേഷൻ

തൃശ്ശൂർ,

18-06-2020.



FORM NO.6

[See Rule 15(5)]

തൃപ്രയാർപാലം & അനുബന്ധ റോഡ്

അദ്ധ്യായം 1: നിറവേറ്റേണ്ട ചുമതലകളുടെചുരുക്കം

- 1.1. ആമുഖം : പദ്ധതിയും ജനകീയ ലക്ഷ്യങ്ങളും
- 1.2. സ്ഥലം
- 1.3. ഭൂമി ഏറ്റെടുക്കുന്നതിന്റെ വിസ്താരവും ഗുണങ്ങളും
- 1.4. പരിഗണിക്കപ്പെട്ട ഇതരമാർഗ്ഗങ്ങൾ
- 1.5. സാമൂഹ്യ പ്രത്യാഘാതങ്ങളും അവ ലഘൂകരിക്കുന്നതിനുള്ള നടപടികളും

അദ്ധ്യായം 2 : പദ്ധതിയുടെ വിശദവിവരങ്ങൾ

- 2.1 പദ്ധതിയുടെപശ്ചാത്തലവുമായുകുതിയും
- 2.2 പദ്ധതിയുടെ സ്ഥലം, വലിപ്പം, ലക്ഷ്യം ചെലവ് മുതലായവ
- 2.3 പദ്ധതിയുടെ അടിസ്ഥാനം
- 2.4 പരിഗണിക്കപ്പെട്ട ബദൽ മാർഗ്ഗങ്ങൾ
- 2.5 പദ്ധതി നിർമ്മാണ ഘട്ടങ്ങൾ
- 2.6 തൊഴിലാളിയുടെ ആവശ്യകത
- 2.7 ഗതാഗത അനുബന്ധസൗകര്യങ്ങളുടെ ആവശ്യകത
- 2.8 പദ്ധതിയുടെ പൊതു ആവശ്യ പ്രസക്തി
- 2.9 പരിസ്ഥിതി ആഘാത പഠന വിവരങ്ങൾ
- 2.10 മുമ്പ് നടത്തിയപഠനങ്ങൾ
- 2.11 പദ്ധതിയെ ബാധിക്കുന്ന നിയമങ്ങളും നയങ്ങളും

അദ്ധ്യായം 3 : ഭീമിനെ രൂപീകരിക്കുന്നതിനുള്ളസമീപനം, സമ്പ്രദായം സാമൂഹ്യആഘാത പഠനത്തിന്റെസമയക്രമം, പശ്ചാത്തലം

- 3.1 പശ്ചാത്തലം
- 3.2 പഠനം സംഘത്തെക്കുറിച്ചുള്ള വിവരങ്ങൾ
- 3.3 സാമൂഹിക പ്രത്യാഘാതവിലയിരുത്തൽ പഠനവും, നിർവ്വഹണ പ്ലാൻ തയ്യാറാക്കൽ
- 3.4 ഡെസ്ക്റിപ്റ്റീവ്
- 3.5 ദ്വിതീയ ഭേദഗതികളിൽ നിന്നുള്ളവിവരങ്ങൾ
- 3.6 പദ്ധതി ബാധിത പ്രദേശ സന്ദർശനവും പദ്ധതി വിവര പ്രചാരണവും

- 3.7 സ്ഥിതിവിവര ക്രോഡീകരണവും പരിശോധനയും
- 3.8 തൽപ്പരകക്ഷികളുമായുള്ള കൂടിആലോചനകളുടെ വിവരങ്ങൾ
- 3.9 നടത്തിയിട്ടുള്ള പൊതുവിസ്താരത്തിന്റെ ചുരുങ്ങിയ വിവരണം

അദ്ധ്യായം 4: സ്ഥലത്തിന്റെ മൂല്യനിർണ്ണയം

- 4.1 പശ്ചാത്തലം - വസ്തുവിവര പട്ടിക (നിർദ്ദിഷ്ട പദ്ധതിയുടെ ഭൂപടം)
- 4.2 പദ്ധതിയുടെ സ്വായീനം മൂലം മൊത്തത്തിലുള്ള പ്രത്യാഘാതം
- 4.3 പദ്ധതിക്കാവശ്യമായ ഭൂമി
- 4.4 പദ്ധതി ബാധിത പ്രദേശത്തെ ഏറ്റെടുക്കൽ
- 4.5 പൊതു ഭൂമിയുടെ ആവശ്യകത
- 4.6 പദ്ധതിക്കായി വില കൊടുത്തുവാങ്ങിയിരിക്കുന്ന ഭൂമി
- 4.7 ഭൂപ്രകൃതി, നിലവിലുള്ള ഉപയോഗം, ഭൂമിയുടെ ഘടന
- 4.8 ഉടമസ്ഥതയുടെ സ്വഭാവം
- 4.9 സ്ഥലത്തിന്റെ ഉടമസ്ഥാവകാശ കാലയളവ്
- 4.10 പദ്ധതി പ്രദേശത്തെ മുൻകാല വ്യവഹാരങ്ങൾ

അദ്ധ്യായം 5 : അനുമാനക്കണക്കും ബാധിക്കുന്ന കുടുംബങ്ങളുടേയും വസ്തുക്കളുടെയും എണ്ണം

- 5.1 ആമുഖം
- 5.2 പദ്ധതിയുടെ ആഘാതം പ്രത്യക്ഷത്തിൽ ബാധിക്കുന്നവർ
- 5.3 പദ്ധതിയുടെ പരോക്ഷഫലങ്ങൾ
- 5.4 പട്ടികവർഗ്ഗക്കാരുടെയോ വനാവകാശം നഷ്ടപ്പെടുന്ന പരമ്പരാഗത വനവാസികളുടെയും കുടുംബം.
- 5.5 ഏറ്റെടുക്കൽ മൂലം ഉപജീവനമാർഗ്ഗം നഷ്ടപ്പെട്ട് പൊതുസ്ഥലത്തെ ആശ്രയിച്ചുകഴിയുന്ന കുടുംബങ്ങൾ
- 5.6 ഏറ്റെടുക്കുന്ന സ്ഥലം സംസ്ഥാന കേന്ദ്ര സർക്കാരുകളുടെ ഏതെങ്കിലും ക്ഷേമ പദ്ധതിയുടെ ഭാഗമായി ലഭിച്ച കുടുംബങ്ങളാണോ
- 5.7 ഏറ്റെടുക്കലിന് മുന്നുവർഷമോ മുമ്പ് നഗര പ്രദേശങ്ങളിൽ പാർക്കുന്ന കുടുംബങ്ങളാണോ?
- 5.8 ഏറ്റെടുക്കൽ സ്ഥലം മുമ്പ് വർഷമായി ഉപജീവനമാർഗ്ഗത്തിനായി ആശ്രയിച്ചിരുന്ന കുടുംബങ്ങളാണോ?
- 5.9 ഫലദായക വസ്തുക്കളുടെ വിവരങ്ങൾ

അദ്ധ്യായം 6 : സാമൂഹ്യ, സാമ്പത്തിക, സംസ്കാരിക അവസ്ഥ

- 6.1 പശ്ചാത്തലം
- 6.2 കുടുംബ വിവരങ്ങൾ
- 6.3 മതവിഭാഗം

അദ്ധ്യായം 7 : സാമൂഹ്യ പ്രത്യാഘാതലക്ഷ്യകരണ പദ്ധതി നിർവ്വഹണ ആസൂത്രണം

- 7.1 ആഘാതംകുറയ്ക്കുന്നതിനുള്ളസമീപനം
- 7.2 ആഘാതം ഇല്ലാതാക്കുവാനോ ലഘൂകരിക്കുവാനോ നഷ്ടം നികത്തുവാനോ ഉള്ള മാർഗ്ഗങ്ങൾ
- 7.3 മരങ്ങൾക്കും മറ്റ് സ്ഥാവര വസ്തുക്കൾക്കുമുള്ള നഷ്ടപരിഹാരം
- 7.4 പദ്ധതി നിർദ്ദേശത്തിലെ നടപടികൾ
- 7.5 പ്രത്യാഘാതലക്ഷ്യകരണ നടപടികൾ

അദ്ധ്യായം 8 : സാമൂഹ്യ പ്രത്യാഘാത നിർവ്വഹണ പദ്ധതി സ്ഥാപന സംവിധാനം

- 8.1 സ്ഥാപന സംവിധാനങ്ങളും ചുമതലപ്പെട്ട വ്യക്തികളും

അദ്ധ്യായം 9 : സാമൂഹ്യ പ്രത്യാഘാതദുരീകരണ ബഡ്ജറ്റ്

- 9.1 പുനസ്ഥാപനത്തിനും പുനരധിവാസത്തിനും വരുന്ന ചിലവ്
- 9.2 വാർഷിക ബഡ്ജറ്റും ആസൂത്രണ രേഖയും
- 9.3 സാമ്പത്തിക സ്രോതസ്സ് തരംതിരിച്ച്

അദ്ധ്യായം 10 : സാമൂഹ്യ പ്രത്യാഘാതദുരീകരണ പദ്ധതി - മേൽനോട്ടവും മൂല്യ നിർണ്ണയവും

- 10.1 മേൽനോട്ടവും മൂല്യനിർണ്ണയവും - പ്രധാന സൂചികകൾ
- 10.2 റിഷോർട്ടിംഗ് രീതിയും മേൽനോട്ടവും കർത്തവ്യങ്ങളും
- 10.3 സ്വതന്ത്ര മൂല്യനിർണ്ണയം-രൂപരേഖ

അദ്ധ്യായം 11 : നേട്ടങ്ങളുംകോട്ടങ്ങളും അപഗ്രഥനം, ഭൂമിപുനരുദ്ധരണ സംബന്ധി കുന്ന നിർദ്ദേശം

- 11.1 അന്തിമ ഉപസംഹാരം, ജനകീയ ലക്ഷ്യങ്ങളുടെ വിലയിരുത്തൽ
- 11.2 പ്രത്യാഘാതങ്ങളുടെ സ്വഭാവവും തീവ്രതയും

സംഗ്രഹം

നന്ദി, കടപ്പാട്

പട്ടികകൾ

പട്ടിക 3.2	പദ്ധതി ബാധിത പ്രദേശത്തെ വിവരങ്ങൾ
പട്ടിക 4.1	പദ്ധതി സ്വാധീനം മൂലം മൊത്തത്തിലുള്ള പ്രത്യാഘാതം
പട്ടിക 4.2	ഉടമസ്ഥതയുടെ സ്വഭാവം
പട്ടിക 4.3	സ്ഥലത്തിന്റെ ഉടമസ്ഥാവകാശ കാലയളവ്
പട്ടിക 6.2.1	കുടുംബ വരുമാനം
പട്ടിക 6.2.2	വയസ്സുതിരിച്ചുള്ള വിവരം
പട്ടിക 6.2.3	വിവാഹിതർ/ അവിവാഹിതർ/ വിധവകൾ
പട്ടിക 6.2.4	പദ്ധതി ബാധിത ജനങ്ങളുടെ വിദ്യാഭ്യാസം
പട്ടിക 6.2.5	പദ്ധതി ബാധിത ജനങ്ങളുടെ തൊഴിൽ സംബന്ധമായ വിവരങ്ങൾ
പട്ടിക 6.2.6	റേഷൻ കാർഡിന്റെ തരംതിരിവ്

അനുബന്ധങ്ങൾ

അനുബന്ധം 1 (a) ഗസറ്റ് വിജ്ഞാപനം

അനുബന്ധം 1 (b) വിജ്ഞാപനം (ഇംഗ്ലീഷ്)

അനുബന്ധം 1 (c) ഡ്രാഫ്റ്റ് പബ്ലിഷിംഗ് കോപ്പി

അനുബന്ധം 2 അഭിമുഖ പ്രശ്നോത്തരി

അനുബന്ധം 3 പബ്ലിക് ഹിയറിംഗ് സംബന്ധിച്ച് വ്യക്തികൾക്കുള്ള നോട്ടീഫിക്കേഷൻ
(മായമം, മെട്രോ വാർത്ത)

അനുബന്ധം 4 പബ്ലിക് ഹിയറിംഗ് സംബന്ധിച്ച് ആഘാത ബാധിത കുടുംബങ്ങൾക്കും
കമ്പനികൾക്കും നൽകിയ നോട്ടീസ്

അനുബന്ധം 5 പബ്ലിക് ഹിയറിംഗിൽ പങ്കെടുത്തവരുടെ ലിസ്റ്റ്

അദ്ധ്യായം 1

പഠനത്തിന്റെ സംക്ഷിപ്ത രൂപം

1.1 ആമുഖം : പദ്ധതിയും ലക്ഷ്യങ്ങളും

തൃശ്ശൂർ ജില്ലയിലെ തൃപ്രയാർ പാലം & അനുബന്ധ റോഡ് നിർമ്മാണത്തിനായി ഭൂമി വിട്ട് നൽകുന്നവർക്കുണ്ടാകുന്ന സാമൂഹികാഘാതത്തെക്കുറിച്ചുള്ള പഠനമാണ് ഈ റിപ്പോർട്ടിലുള്ളത്.

തൃശ്ശൂർ ജില്ലയിൽ ചാവക്കാട്, തൃശ്ശൂർ താലൂക്കുകളിലെ നാട്ടിക, താന്നൂർ വില്ലേജുകളിൽ ഉൾപ്പെട്ട സ്ഥലമാണ് പദ്ധതി പ്രദേശം. നാട്ടിക പഞ്ചായത്തിന്റെയും താന്നൂർ പഞ്ചായത്തിന്റെയും പരിധിയിലാണ് പദ്ധതി വരുന്നത്.

തൃശ്ശൂർ നഗരത്തിന്റെ തെക്ക് - പടിഞ്ഞാറ് ഭാഗത്ത് ഗുരുവായൂർ - കൊടുങ്ങല്ലൂർ ദേശീയപാതയുടെ (ദേശീയപാത-17) മദ്ധ്യത്തിലാണ് തൃപ്രയാർ സ്ഥിതി ചെയ്യുന്നത്. തൃപ്രയാർ പുഴയുമായി ബന്ധപ്പെട്ടാണ് തൃപ്രയാർ നാമം രൂപം കൊണ്ടത്. കൊട്ടാരം പുഴയുടെ തീരത്തായിരുന്നതിനാൽ തീവ്ര നദിയെന്നും ഇത് അറിയപ്പെടുന്നു. പ്രശസ്തമായ തൃപ്രയാർ ക്ഷേത്രം ഇവിടെയാണ് സ്ഥിതി ചെയ്യുന്നത്. നാലമ്പലദർശനത്തിൽപ്പെടുന്ന പ്രസിദ്ധമായ ഒരു ശ്രീരാമക്ഷേത്രമാണിത്. കനോലിക്കനാലിന്റെ കരയിലാണ് ഇത് സ്ഥിതി ചെയ്യുന്നത്. നാലമ്പലദർശനം, തൃപ്രയാർ ഏകാദശി, മകയിരംപുറപ്പാട് എന്നീ ഉത്സവങ്ങൾക്ക് ജനങ്ങൾ കൂട്ടമായി വരുന്നത് ഈ പാലത്തിലൂടെയാണ്. വിവിധ സ്ഥലങ്ങളിൽ നിന്നുവരുന്ന ജനങ്ങൾക്ക് തൃപ്രയാർ ക്ഷേത്രത്തിലെത്താനുള്ള ഏകമാർഗ്ഗം ഈ പാലമാണ്.

ഗുരുവായൂർ ശ്രീകൃഷ്ണ ക്ഷേത്രത്തിൽ നിന്ന് ഏകദേശം 23 കിലോമീറ്റർ അകലെയാണ് തൃപ്രയാർ. ചേർഷ്, അമ്മാടം, തൃപ്രയാർ എന്നീ ഭാഗങ്ങളിൽ നിന്നുള്ള തീർത്ഥാടകർക്ക് തൃശ്ശൂർ പട്ടണത്തിൽ കയറാതെ തൃപ്രയാർ പാലത്തിലൂടെ ഗുരുവായൂർ ക്ഷേത്രത്തിൽ പോകാൻ കഴിയുന്നതിനാൽ, ഏകദേശം 30 കിലോമീറ്റർ ദൂരം ലാഭിക്കുവാൻ കഴിയുന്നു.

കേരളത്തിലെ പ്രസിദ്ധമായ കൊടുങ്ങല്ലൂർ ക്ഷേത്രത്തിലേക്കും ചേരമാൻ ജഗദമസ്ജിദ് പള്ളിയിലേക്കും തൃപ്രയാർ ഭാഗത്തെ ജനങ്ങൾക്ക് തൃശ്ശൂർ പട്ടണത്തിലൂടെയുള്ള ദീർഘയാത്ര ഒഴിവാക്കി, ഈ പാലത്തിലൂടെ എത്താൻ കഴിയും. തോടുകളും കുളങ്ങളും നെൽപ്പാടങ്ങളും അടങ്ങിയതാണ് താന്നൂർ, നാട്ടിക പഞ്ചായത്ത്. തൃപ്രയാർ പുഴയോരം ചേർന്നു കിടക്കുന്ന ഗ്രാമങ്ങളാണിത്.

പഴയ NH-17 നേയും പുതിയ NH-66-നേയും തൃശ്ശൂർ പട്ടണത്തിൽ വച്ച് ബന്ധിപ്പിക്കുന്ന തൃശ്ശൂർ ജില്ലയിലെ ഒരു പ്രധാന പാതയാണ് തൃപ്രയാർ റോഡ്. ശ്രീരാമക്ഷേത്രവുമായി ബന്ധപ്പെട്ട ഒരു തീർത്ഥാടന പട്ടണമാണ് തൃപ്രയാർ. ഏകാദശി, നാലമ്പലദർശനം, ആറാട്ടുപുഴ പൂരം എന്നീ ഉത്സവ മൂഹൂർത്തങ്ങളിൽ ധാരാളം തീർത്ഥാടകർ പങ്കെടുക്കുന്നു. ആയതിനാൽ ഗതാഗതത്തിന് ഈ റോഡിൽ വളരെ കൂടുതലാണ്. പ്രസ്തുത വസ്തുതകളെല്ലാം കണക്കിലെടുക്കുമ്പോൾ, ഒരു സമാന്തരപാലം അത്യാവശ്യമാണ്.

മതിയായ പൊതുഗതാഗത സംവിധാനത്തിന്റെ അഭാവവും, വർദ്ധിച്ചുവരുന്ന വാഹനപ്പെരുപ്പവും ഗതാഗത സംബന്ധമായ പ്രശ്നങ്ങൾക്ക് കാരണമാകുന്നു. ഈ ഗതാഗത കുരുക്കിനെ ഗണ്യമായി കുറക്കാൻ ഉതകും വിധത്തിലുള്ള സംവിധാനമാണ് തൃപ്രയാർ പാലം & അനുബന്ധ റോഡ് പദ്ധതി. മെച്ചപ്പെട്ട ഗതാഗത സൗകര്യങ്ങൾ സൃഷ്ടിക്കുന്നതുവഴി സമയലാഭവും മികച്ച യാത്രാസൗകര്യങ്ങൾ നൽകുന്നതിനോടൊപ്പം സാമൂഹ്യവും സാമ്പത്തികവുമായ വളർച്ച കൈവരിക്കുന്നതിന് പ്രത്യേകം സഹായിക്കുന്നു. തൊഴിലവസരങ്ങൾ വർദ്ധിക്കുന്നതോടൊപ്പം വാർഷിക വരുമാനത്തിലും വ്യവസായിക വികസനത്തിനും ഈ പദ്ധതി സഹായകമാകുന്നു.

ഗ്രാമങ്ങളുടെ വികസനഘട്ടത്തിൽ, യാത്രാസൗകര്യങ്ങൾ വർദ്ധിപ്പിച്ച്, ഒറ്റപ്പെടൽ ഇല്ലായ്മ ചെയ്യേണ്ടത് ആവശ്യമാണ്. റോഡുകളും പാലങ്ങളും ഗ്രാമങ്ങളെ പട്ടണങ്ങളും മറ്റു പ്രദേശങ്ങളുമായി ബന്ധിപ്പിക്കുന്നു. പദ്ധതി നിർമ്മാണത്തിലൂടെ ഗ്രാമനിവാസികളുടെ സഞ്ചാരം അനായാസമാക്കുകയും സാമൂഹ്യ, സാമ്പത്തിക വികസനം എത്തുകയും ചെയ്യുന്നു. ഈ പദ്ധതി നടപ്പിലാക്കുന്നതിലൂടെ പൊതുജനത്തിന്റെ സുരക്ഷിതവും, സുഗമവുമായ സഞ്ചാര സൗകര്യം മെച്ചപ്പെടുത്തുന്നതിനും, ഉറപ്പാക്കുന്നതിനും സാധിക്കുന്നതാണ്. പാലം പൂർത്തിയാക്കുന്നതോടെ പ്രദേശത്തെ വിനോദസഞ്ചാരം, കൃഷി, ചെറുകിട വ്യവസായം എന്നീ മേഖലകൾക്ക് വമ്പിച്ച പിൻതുണ ലഭ്യമാകുകയും, ചുറ്റുപാടുമുള്ള ഗ്രാമങ്ങളുടെ സാമ്പത്തിക വളർച്ചയ്ക്ക് വളരെ സംഭാവന ചെയ്യുകയും, തദ്ദേശീയർക്ക് തൊഴിലവസരങ്ങൾ തുറന്ന് കൊടുക്കുകയും ചെയ്യും.

പദ്ധതി യാഥാർത്ഥ്യമാക്കുന്നതിലൂടെ ഇതര സ്ഥലങ്ങളിലേക്കുമുള്ള യാത്രാ സൗകര്യം മെച്ചപ്പെടുകയും യാത്ര എളുപ്പത്തിലാക്കുന്നതിനും സമയ ദൈർഘ്യം കുറയ്ക്കുന്നതിനും നിർദ്ദിഷ്ട പദ്ധതി അനിവാര്യമാണെന്നാണ് പൊതുജന അഭിപ്രായത്തിലൂടെയും, സാമൂഹ്യ പ്രത്യാഘാത വിലയിരുത്തൽ പഠനത്തിലൂടെ വെളിവാക്കപ്പെടുന്നത്.

നിർദ്ദിഷ്ടപദ്ധതിക്കായി ഏറ്റെടുക്കേണ്ട ഭൂമി സ്വകാര്യ ഉടമസ്ഥതയിലുള്ളതും 2013-ലെ നിയമങ്ങൾക്കും ചട്ടങ്ങൾക്കും വിധേയമായി നഷ്ടപരിഹാരം നൽകി ഏറ്റെടുക്കുന്നതിലുള്ള നടപടികൾ സ്വീകരിക്കാവുന്നതുമാണ്.

1.2 സ്ഥലം

തൃശ്ശൂർ ജില്ലയിൽ ചാവക്കാട്, തൃശ്ശൂർ താലൂക്കുകളിലെ നാട്ടിക, താന്നും വില്ലേജുകളിൽ ഉൾപ്പെട്ട 0.0832 ഹെക്ടർ സ്ഥലമാണ് തൃപ്രയാർപാലം & അനുബന്ധ റോഡ് പദ്ധതിക്കുവേണ്ടി ഏറ്റെടുക്കുന്നത്. നാട്ടിക പഞ്ചായത്തിലെ 8-ാം വാർഡിന്റെ പരിധിയിലും താന്നും പഞ്ചായത്തിലെ 17, 18 വാർഡിന്റെ പരിധിയിലുമാണ് പദ്ധതി വരുന്നത്. ഈ പ്രദേശത്ത് തുറസ്സായ ഭൂമിയും, പൊതുഭൂമിയും ഉൾപ്പെടുന്നു.

1.3 ഭൂമി ഏറ്റെടുക്കുന്നതിന്റെ വിസ്താരവും ഗുണങ്ങളും

തൃശ്ശൂർ ജില്ലയിൽ ചാവക്കാട്, തൃശ്ശൂർ താലൂക്കുകളിലെ നാട്ടിക, താന്നും വില്ലേജുകളിൽ ഉൾപ്പെട്ട സ്ഥലമാണ് പദ്ധതി പ്രദേശം. നിർദ്ദിഷ്ട പദ്ധതിയ്ക്കുവേണ്ടി 0.0832 ഹെക്ടർ സ്ഥലമാണ് ഏറ്റെടുക്കുന്നത്. വാഹനം ഓടിച്ച് വരുന്ന യാത്രക്കാർക്കും കാൽനടക്കാർക്കും എതിരെ വരുന്ന വാഹനങ്ങൾ കാണാൻ പറ്റാത്ത വിധത്തിൽ ഒരു വളവ് അവിടെ നിലനിൽക്കുന്നുണ്ട്. ഇവിടെ അപകടം സ്ഥിരകാഴ്ചയാണ് എന്നാണ് അറിയാൻ കഴിഞ്ഞത്. ഇതിന് ഒക്കെ പരിഹാര മാർഗ്ഗമാണ് ഈ പുതിയ പാലം. അതുപോലെ തന്നെ ഭാവിയിലെ ടൂറിസ്റ്റ് വികസനത്തിനും വഴി ഒരുക്കുന്നു.

1.4 പരിഗണിക്കപ്പെട്ട ഇതര മാർഗ്ഗങ്ങൾ

പ്രസ്തുത പദ്ധതിക്കായി ഇതര മാർഗ്ഗങ്ങളോ, സ്ഥലമോ ഇതിനേക്കാൾ അനുയോജ്യമായവ കണ്ടെത്താനായില്ല.

1.5 സാമൂഹ്യ പ്രത്യാഘാതങ്ങളും അവ ലഘൂകരിക്കുന്നതിനുള്ള നടപടികളും

ഭൂമി ഏറ്റെടുക്കലിൽ ന്യായമായ നഷ്ടപരിഹാരത്തിനും സുതാര്യതയ്ക്കും പുനരധിവാസത്തിനും പുനഃസ്ഥാപനത്തിനുമുള്ള അവകാശ നിയമം 2013 വിശകലനം ചെയ്യുമ്പോൾ നിർദ്ദിഷ്ട പദ്ധതിയുടെ സാമൂഹ്യ പ്രത്യാഘാതങ്ങൾ കൈകാര്യം ചെയ്യുവാൻ നിയമാനുസൃതമായ നഷ്ടപരിഹാര നടപടികൾ മതിയാകും.

ക്രമ നമ്പർ	ഉണ്ടാകുന്ന നഷ്ടം	സമീപനം	സാധ്യമായ ലഘൂകരണ നടപടികൾ
1.	മരങ്ങളുടെ നഷ്ടം	നഷ്ടപരിഹാരവും നിയന്ത്രണവും	മതിയായ നഷ്ടപരിഹാരം നൽകുകയും നഷ്ടപ്പെടുന്നതിന് തുല്യ എണ്ണം മരങ്ങൾ സർക്കാർ ഭൂമിയിലോ, സ്വകാര്യ ഭൂമിയിലോ നട്ടു വളർത്താൻ നടപടി സ്വീകരിക്കുക.
2.	ശബരം, അന്തരീക്ഷ മലിനീകരണം, ജലമലിനീകരണം, പൊടി എന്നിവ	നിയന്ത്രണം	പ്രത്യാഘാത ലഘൂകരണ നടപടികൾ രൂപരേഖയിൽ ഉൾപ്പെടുത്തുക
3.	ഭൂമി ഏറ്റെടുക്കലിലും നഷ്ടപരിഹാര വിതരണത്തിലും ഉണ്ടാകുന്ന കാലതാമസം	ശരിയായ മേൽനോട്ടവും നിയന്ത്രണവും	ഭൂമി ഏറ്റെടുക്കലിന് മുമ്പ് നഷ്ട പരിഹാരം വിതരണം ചെയ്യുക
4.	പദ്ധതി ബാധിതരെ ഭൂമി ഏറ്റെടുക്കൽ നടപടിക്രമങ്ങളിൽ ഉൾപ്പെടുത്തുക.	നിയന്ത്രണം	നടപടി ക്രമങ്ങളിൽ പദ്ധതി ബാധിതരുടെ പങ്കാളിത്തം ഉറപ്പു വരുത്തുക
5.	പരാതി പരിഹാരം	നിയന്ത്രണം	പ്രവർത്തന നിരതമായ പരാതി പരിഹാര കമ്മിറ്റി ജില്ലാ തലത്തിലും പഞ്ചായത്ത് തലത്തിലും പ്രവർത്തിക്കുക.

അദ്ധ്യായം 2

പദ്ധതിയുടെ വിശദവിവരങ്ങൾ

2.1 പദ്ധതിയുടെ പശ്ചാത്തലവും യുക്തിയും

തൃപ്രയാർ പാലം & അനുബന്ധ റോഡ് പദ്ധതിയുമായി ബന്ധപ്പെട്ട വിവരങ്ങളാണ് ഈ അദ്ധ്യായത്തിൽ ഉൾപ്പെടുത്തിയിരിക്കുന്നത്. പദ്ധതിയുടെ ജനകീയലക്ഷ്യങ്ങളും, ചിലവ് മുതലായവയും ഈ അദ്ധ്യായത്തിൽ ഉൾപ്പെടുത്തിയിരിക്കുന്നു.

2.2 പദ്ധതിയുടെ സ്ഥലം വലിപ്പം ലക്ഷ്യം ചെലവ് തുടങ്ങിയ വിവരങ്ങൾ

തൃശ്ശൂർ ജില്ലയിൽ ചാവക്കാട്, തൃശ്ശൂർ താലൂക്കുകളിലെ നാട്ടിക, താന്നൂർ വില്ലേജുകളിൽ ഉൾപ്പെട്ട സ്ഥലമാണ് പദ്ധതി പ്രദേശം. നിർദ്ദിഷ്ട പദ്ധതിയ്ക്കുവേണ്ടി 0.0832 ഹെക്ടർ സ്ഥലമാണ് ഏറ്റെടുക്കുന്നത്.

ശ്രീരാമക്ഷേത്രവുമായി ബന്ധപ്പെട്ട് തൃപ്രയാർ ഒരു തീർത്ഥാടന പട്ടണമാണ്. തൃപ്രയാർ ഏകാദശി, നാലമ്പല ദർശനം, ആറാട്ടുപുഴ പുരം എന്നീ ഉത്സവങ്ങളിൽ പങ്ക് ചേരാൻ ധാരാളം തീർത്ഥാടകർ എത്താറുണ്ട്. ആയതിനാൽ ഗതാഗത സാമ്പ്രദായം ഈ റോഡിൽ വളരെ കൂടുതലാണ്. കൊടുങ്ങല്ലൂരിലും തൃശ്ശൂരിലും കൂടി എറണാകുളവുമായി ബന്ധപ്പെട്ട ഒരു പ്രധാന കച്ചവടകേന്ദ്രമാണ് തൃപ്രയാർ പട്ടണം. ആയതിനാൽ, SH-22നേയും കൊടുങ്ങല്ലൂർ - ചെറുപുഴ റോഡിനേയും, NH-66നേയും വാടകവണ്ടി - കർമ്മാലി - തൃശ്ശൂർ റോഡിനേയും ബന്ധിപ്പിക്കുന്ന ചേർപ്പ് - തൃപ്രയാർ റോഡിലുള്ള നിലവിലെ പാലം 2 കിലോമീറ്റർ മദ്ധ്യത്തിലാണ് സ്ഥിതി ചെയ്യുന്നത്. അതുകൊണ്ട് ഉത്സവകാലത്തെ പ്രധാനഗതാഗതക്കുരുക്ക് ഈ പാലത്തിലാണ്. ആയതിനാൽ ഈ വഴിയുടെ വീതി കൂട്ടൽ അത്യാവശ്യമാണ്. ഈ വസ്തുതകൾ പരിഗണിക്കുമ്പോൾ, ഒരു പാലം വളരെ അത്യാവശ്യമാണ്.

പ്രദേശത്തിന്റെ കൃഷി, വ്യവസായം, വിനോദസഞ്ചാരം എന്നിവ മെച്ചപ്പെടുത്തുവാൻ ഈ പദ്ധതി നടപ്പാക്കുന്നതോടുകൂടി സാധ്യമാകുമെന്നാണ് പ്രതീക്ഷിക്കപ്പെടുന്നത്.

കൂടുതൽ യാത്രാസൗകര്യവും, ഭൂമിയിലൂടെ വർദ്ധനവും, അടിസ്ഥാന സൗകര്യങ്ങളുടെ വികസനവും പദ്ധതി മൂലം ഉണ്ടാകുന്ന പ്രയോജനങ്ങളാണ്. മെച്ചപ്പെട്ട ഗതാഗതസൗകര്യങ്ങൾ, വഴിയും സമയവും ലാഭിക്കുകയും, വ്യവസായ സ്ഥാപനങ്ങൾ പോഷിപ്പിക്കുകയും, ഈ പ്രദേശത്ത് തൊഴിലവസരങ്ങൾ തുറക്കുകയും ചെയ്യുന്നതിനും സഹായിക്കുന്നു. നിർദ്ദിഷ്ട പദ്ധതിയുടെ മൊത്തം ചിലവ് 30 കോടി രൂപയാണ്. പദ്ധതിയ്ക്ക് KIFB അനുകൂലമായാണ്.

2.3 പദ്ധതിയുടെ അടിസ്ഥാനം

- 2013ലെ പുതിയ നിയമങ്ങളും, ചട്ടങ്ങളുമനുസരിച്ച് ഭൂമി ഏറ്റെടുത്ത് പൊതുമരാമത്ത് വകുപ്പ് എറണാകുളത്തിന് കൈമാറാൻ റവന്യൂ വകുപ്പിനെ സംസ്ഥാന സർക്കാർ ചുമതലപ്പെടുത്തി.
- 2013-ലെ നിയമത്തിനും, ചട്ടങ്ങൾക്കും അനുസൃതമായി സാമൂഹ്യ പ്രത്യാഘാതം പഠനം നടത്തി സാമൂഹ്യ പ്രത്യാഘാത പഠന റിപ്പോർട്ടും, സാമൂഹ്യ പ്രത്യാഘാത നിർവ്വഹണ പ്ലാനും തയ്യാറാക്കി നൽകുന്നതിനായി കേരള സർക്കാരിന്റെ 2020 ഏപ്രിൽ 29 ലെ അസാധാരണ ഗസറ്റ് വാല്യം 9 നമ്പർ 1104 വിജ്ഞാപന പ്രകാരം യുത്ത് സോഷ്യൽ സർവ്വീസ് ഓർഗനൈസേഷനെ ചുമതലപ്പെടുത്തി.
- ത്യപ്രയാർ പാലം & അനുബന്ധ റോഡ് നിർമ്മാണത്തിന് 0.0832 ഹെക്ടർ സ്ഥലത്താണ് സാമൂഹ്യപ്രത്യാഘാത പഠനം നടത്തിയിരിക്കുന്നത്.
- ഭൂമി ഏറ്റെടുക്കുന്ന അവസരത്തിൽ 2013-ലെ ആക്ട് അനുസരിച്ചുള്ള നഷ്ടപരിഹാരം നൽകണമെന്നാണ് ആഘാതബാധിത ആവശ്യപ്പെടുന്നത്.
- സംസ്ഥാന പൊതുമരാമത്ത് വകുപ്പിലെ എക്സിക്യൂട്ടീവ് എൻജിനീയർ, എറണാകുളം അർത്ഥനാധികാരിയും, സ്പെഷ്യൽ തഹസീൽദാർ (എൽ.എ) ജനറൽ, ഭൂമി ഏറ്റെടുക്കൽ ഉദ്യോഗസ്ഥനുമാണ്.

2.4 ഇതര മാർഗ്ഗങ്ങളുടെ പരിശോധന

ത്യപ്രയാർ പാലവും അപ്രോച്ച് റോഡും മാത്രമാണ് നിർദ്ദിഷ്ട പദ്ധതിയിൽ ഉൾപ്പെടുന്നത്. ഇതരമാർഗ്ഗങ്ങൾ പരിഗണിക്കുന്നത് തികച്ചും അപ്രസക്തമാണ്.

2.5 തൊഴിലാളിയുടെ ആവശ്യകത

നിർദ്ദിഷ്ട പദ്ധതി നിശ്ചിതസമയത്തിനുള്ളിൽ കാര്യക്ഷമമായി പൂർത്തീകരിക്കുന്നതിന് ആവശ്യമായ വ്യത്യസ്ത വൈദഗ്ദ്ധ്യമുള്ള മനുഷ്യശേഷി നിർവ്വഹണ ഘട്ടത്തിൽ ഉറപ്പുവരുത്തേണ്ടതും നിശ്ചിത സമയത്ത് തന്നെ പണികൾ പൂർത്തീകരിക്കേണ്ടതുമാണ്. ഇതിനായി അത്യാധുനികമായ ഉപകരണങ്ങളും, വൈദഗ്ദ്ധ്യമുള്ള എൻജിനീയർമാരും അത്യാന്തരപക്ഷിതമാണ്. ആയതിനാൽ നിർമ്മാണം ആരംഭിച്ച് കഴിഞ്ഞാൽ താമസംവിനാ പദ്ധതി പൂർത്തീകരിക്കേണ്ടത് അത്യാവശ്യമാണ്. ഈ പദ്ധതിയുടെ നിർവ്വഹണ ഘട്ടത്തിൽ

തദ്ദേശീയർക്കും, പുറമേ നിന്നുള്ളവർക്കും തൊഴിൽ അവസരങ്ങൾ ലഭിക്കുമെന്നാണ് പ്രതീക്ഷിക്കുന്നത്.

2.6 പദ്ധതി നിർമ്മാണ ഘട്ടങ്ങൾ

പദ്ധതി പ്രദേശത്ത് നിർമ്മാണ പ്രവർത്തനങ്ങൾ ആരംഭിച്ചിട്ടില്ല.

2.7 ഗതാഗത അനുബന്ധ സൗകര്യങ്ങളുടെ ആവശ്യകത

കേരളത്തിന്റെ ഗതാഗതത്തിന് നല്ലൊരു ശൃംഖല തന്നെയാണ്. റോഡ് മാർഗ്ഗം, റെയിൽ മാർഗ്ഗം, വ്യോമ മാർഗ്ഗം, ജല മാർഗ്ഗം എന്നീ ശൃംഖലകളെ സംസ്ഥാനം നല്ല രീതിയിൽ ബന്ധപ്പെടുത്തിയിട്ടുണ്ട്. ഇന്ത്യയിലെ എന്നുതന്നെയല്ല, ലോകത്തിലെ തന്നെ മികച്ച വാണിജ്യ- വിനോദ സഞ്ചാര കേന്ദ്രങ്ങളിലൊന്നായി കേരളം മാറിയിട്ടുണ്ട്. റോഡ് വഴിയുള്ള ഗതാഗതം ചെലവ് കുറഞ്ഞതും എളുപ്പമുള്ളതും ആയതിനാൽ കൂടുതൽ പേരും ഇതിനെ ആശ്രയിക്കുന്നു.

എന്നാൽ ജനസംഖ്യാപെരുപ്പവും വാഹനത്തിന്റെ ആധിക്യവും മൂലം ഗതാഗതക്കുരുക്കുകളും റോഡ് അപകടങ്ങളും ഭയാനകമായ വിധത്തിൽ വർദ്ധിച്ചുവരുന്നു. നിലവിലെ അവികസിത റോഡുകളും ഗതാഗതക്കുരുക്കുകൾ ഒഴിവാക്കുന്നതിന് പകരം സംവിധാനങ്ങളില്ലാത്തതും നിർദ്ദിഷ്ട പദ്ധതി നിർവ്വഹണത്തിന് വഴി തെളിക്കുന്നു.

ഗുണനിലവാരം കുറഞ്ഞ ഗതാഗത അനുബന്ധ സൗകര്യങ്ങളുടെ അനന്തര ഫലം

- ഗതാഗതക്കുരുക്ക്
- പെട്രോൾ, ഡീസൽ, മറ്റ് ഇന്ധനങ്ങൾ മുതലായ പുനർനിർമ്മിക്കുവാൻ കഴിയാത്ത പ്രകൃതി വിഭവങ്ങളെ ശോഷിപ്പിക്കൽ
- വായു/ വെള്ളം/ ശബ്ദ മലിനീകരണം
- സമയ നഷ്ടം
- യാത്രക്കാർക്കും കാൽനട യാത്രക്കാർക്കും ഉതകുന്ന ബുദ്ധിമുട്ട്
- റോഡ് അപകടങ്ങളും മരണങ്ങളും
- അടിയന്തിരഘട്ടങ്ങളിൽ ആമ്പുലൻസ്, ഫയർഫോഴ്സ് തുടങ്ങിയവയുടെ സേവനം യഥാസമയം നൽകുവാനുള്ള ബുദ്ധിമുട്ട്.

2.8 പദ്ധതിയുടെ പൊതു ആവശ്യ പ്രസക്തി

ഭൂമി ഏറ്റെടുക്കുന്നതും ലക്ഷ്യം വയ്ക്കുന്നതും സാമൂഹ്യ പ്രത്യാഘാത പഠനത്തിന് വിധേയമാകുന്നതുമായ ത്യപ്രയാർപാലം & അനുബന്ധ റോഡ് പദ്ധതി കേരളത്തിന്റെ സാമ്പത്തിക പുരോഗതിക്ക് ആവശ്യമായ അടിസ്ഥാന സൗകര്യ വികസനം ലക്ഷ്യം വയ്ക്കുന്നതാണ്.

2.9 പരിസ്ഥിതി ആഘാത വിലയിരുത്തൽ

പൊതുജന ഉപയോഗത്തിനായുള്ള ത്യപ്രയാർപാലം & അനുബന്ധ റോഡ് പദ്ധതി ആയതിനാൽ സാധാരണ വികസനപ്രവർത്തനത്തിനായുള്ള ചെറിയ പാരിസ്ഥിതികാഘാതത്തെ അപേക്ഷിച്ച് കൂടുതൽ, സ്വീകാര്യമായ മഹനീയത ലഭിക്കുമെന്ന് തോന്നുന്നു.

2.10 മുമ്പ് നടത്തിയ പഠനങ്ങൾ

ത്യപ്രയാർപാലം & അനുബന്ധ റോഡ് പദ്ധതിയുമായി ബന്ധപ്പെട്ട് പ്രത്യേകമായ സാമൂഹ്യ പ്രത്യാഘാത പഠനങ്ങളൊന്നും തന്നെ മുൻകാലങ്ങളിൽ നടത്തിയിട്ടില്ല. യു.ആർ.ഐ. സോഷ്യൽ സർവ്വീസ് ഓർഗനൈസേഷന്റെ നേതൃത്വത്തിൽ നടത്തിയ സാമൂഹ്യ പ്രത്യാഘാത വിലയിരുത്തൽ പഠനമാണ് ഇത്തരത്തിലുള്ള ആദ്യ പഠനം.

2.11 പദ്ധതിയെ ബാധിക്കുന്ന നിയമങ്ങളും നയങ്ങളും

ത്യപ്രയാർപാലം & അനുബന്ധ റോഡ് പദ്ധതിയുമായി ബന്ധപ്പെട്ട ഭൂമി ഏറ്റെടുക്കൽ, സുതാര്യത, പുനരധിവാസം, പുനസ്ഥാപനം എന്നിവയുമായി ബന്ധപ്പെട്ട് താഴെ പറയുന്ന നിയമങ്ങളും ചട്ടങ്ങളും ബാധകമാകുന്നതാണ്.

ക്രമ നമ്പർ	നിയമവും നയങ്ങളും	ബാധിക്കുന്ന മേഖല
1.	ഭൂമി ഏറ്റെടുക്കലിൽ ന്യായമായ നഷ്ട പരിഹാരത്തിനും സുതാര്യതയ്ക്കും പുനരധിവാസത്തിനും പുനസ്ഥാപനത്തിനുമുള്ള അവകാശ നിയമവും ചട്ടങ്ങളും	പ്രത്യാഘാത ലഘൂകരണം
2.	ഭൂമി ഏറ്റെടുക്കൽ നിയമം ചട്ടങ്ങൾ ഗവൺമെന്റിന്റെ പുനരധിവാസ പുനസ്ഥാപന നിയമം 2005 ലെ വിവരാവകാശ നിയമം വൈകല്യങ്ങളുള്ള വ്യക്തികളുടെ അവകാശങ്ങൾ സംബന്ധിച്ച 2016ലെ ആക്ട്	ഭൂമി ഏറ്റെടുക്കൽ പുനരധിവാസവും പുനസ്ഥാപനവും

വിവരാവകാശ നിയമം 2005

പൗരന്മാരെ ശാക്തീകരിക്കുക, ഭരണത്തിൽ സുതാര്യതയും, ഉത്തരവാദിത്വവും ഉറപ്പാക്കുക, അഴിമതികൾ തടയുക എന്നിവയിലൂടെ ജനാധിപത്യ പ്രക്രിയ കൂടുതൽ ശക്തവും ജനകേന്ദ്രീകൃതവും ആക്കുന്നതിനു വേണ്ടിയാണ് 2005 ൽ വിവരാവകാശ നിയമം പ്രാബല്യത്തിൽ വന്നത്. ജനാധിപത്യ സംവിധാനങ്ങൾ കാര്യക്ഷമമായി പ്രവർത്തിക്കുന്നതിന് വിവരങ്ങൾ അറിവുള്ള ഒരു പൗരസമൂഹം അത്യന്താപേക്ഷിതമാണ്. പൗരന്മാർക്ക് സർക്കാരുകളുടെ പ്രവർത്തനങ്ങളെ സംബന്ധിച്ച് അറിവ് നൽകുന്നതിനുള്ള ഏറ്റവും കാര്യക്ഷമമായ ഒരു നിയമമാണിത്.

വൈകല്യമുള്ള വ്യക്തികൾക്കുള്ള അവകാശങ്ങൾ സംബന്ധിച്ച നിയമം 2016

വൈകല്യമുള്ള വ്യക്തികൾക്കുള്ള അവകാശങ്ങൾ സംബന്ധിച്ച 2016 ലെ നിയമം, ഇത്തരം വ്യക്തികളെ സാമൂഹ്യമായും, സാമ്പത്തികമായും ശാക്തീകരിക്കുക എന്ന ലക്ഷ്യത്തോടെയാണ് നിലവിൽ വന്നത്. വൈകല്യമുള്ളവരുടെ സമത്വവും, പങ്കാളിത്തവും പ്രോത്സാഹിപ്പിക്കുക എന്നത് ഒരു വശത്തും, മറുവശത്ത് വിവേചനങ്ങളെ നിയമം മൂലം ഇല്ലായ്മ ചെയ്യുക എന്നതും ഈ ആക്ടിന്റെ പ്രത്യേകത ആണ്.

അദ്ധ്യായം 3

പഠനസംഘം പഠന സമീപനം പദ്ധതി ശാസ്ത്രം

3.1 പശ്ചാത്തലം

കേരളാ ഗസറ്റ് വിജ്ഞാപനം നമ്പർ DCTSR/5045/2018-E4തീയതി 24/04/2020 അനുസരിച്ച് തൃപ്രയാർപാലം & അനുബന്ധ റോഡ് പദ്ധതിയുടെ നിർമ്മാണത്തിനായി ഭൂമി ഏറ്റെടുത്തത് മൂലം ഉണ്ടാകുന്ന സാമൂഹ്യ പ്രത്യാഘാത വിലയിരുത്തൽ പഠനം നടത്തുന്നതിനായി യൂത്ത് സോഷ്യൽ സർവ്വീസ് ഓർഗനൈസേഷനെ നിയോഗിച്ചു.

ഭൂമി ഏറ്റെടുക്കൽ പ്രക്രിയയുടെ ഫലമായി ഭൂമി, നിർമ്മിതികൾ, ആഘാത ബാധിതരായ വ്യക്തികൾ, കുടുംബങ്ങൾ, പൊതു-സ്വകാര്യസ്വത്ത് വകകൾ എന്നിവയുണ്ടാകുന്ന സാമൂഹ്യ പ്രത്യാഘാതങ്ങൾ എന്തൊക്കെയാണെന്ന് പഠനം നടത്തി സാമൂഹ്യ പ്രത്യാഘാത നിർവ്വഹണ പ്ലാൻ തയ്യാറാക്കി ജില്ലാകളക്ടർക്ക് സമർപ്പിക്കുക എന്ന ലക്ഷ്യത്തോടെയാണ് ഈ പഠന പ്രക്രിയ നടത്തുന്നത്. ഈ പഠനപ്രക്രിയയുടെ ഭാഗമായി പ്രാഥമിക, ദ്വിതീയ വിവരങ്ങൾ ബന്ധപ്പെട്ട വ്യക്തികൾ, കുടുംബങ്ങൾ, സ്ഥാപനങ്ങൾ എന്നിവയിൽനിന്നും വ്യവസ്ഥാപിതമായ രീതിയിൽ ശേഖരിച്ചാണ് പഠനപ്രക്രിയ പൂർത്തീകരിച്ചിരിക്കുന്നത്. ഇതിനാവശ്യമായ ചോദ്യാവലി തയ്യാറാക്കി ആഘാതബാധിതരായ വ്യക്തികൾ, കുടുംബങ്ങൾ, സ്ഥാപനങ്ങൾ എന്നിവയെ നേരിട്ട് സമീപിച്ച് വിവരങ്ങൾ ശേഖരിച്ചിരിക്കുന്ന രീതിയാണ് അവലംബിച്ചത്.

3.2 പഠനം സംഘത്തെക്കുറിച്ചുള്ള വിവരങ്ങൾ

സാമൂഹ്യ പ്രത്യാഘാത വിലയിരുത്തൽ യൂണിറ്റിന്റെ അധ്യക്ഷനായ യൂത്ത് സോഷ്യൽ സർവ്വീസ് ഓർഗനൈസേഷന്റെ ടീം ഡയറക്ടറുടെ നേതൃത്വത്തിൽ വിവിധ സാമൂഹ്യ സാമ്പത്തിക സർവ്വേകളും സാമൂഹ്യ പ്രത്യാഘാത വിലയിരുത്തലും നടത്തിയ അനുഭവസമ്പത്തുള്ള 6 പേരടങ്ങുന്ന സംഘമാണ് സാമൂഹ്യ പ്രത്യാഘാത വിലയിരുത്തലിനു വേണ്ടിയുള്ള വിവരശേഖരണം ഏകോപനവും നടത്തിയത്. വികസന, നിയമ മേഖലകളിലെ വിദഗ്ദ്ധരുടെ സേവനവും സാമൂഹ്യ പ്രത്യാഘാത പഠനം നടത്തുന്നതിനും റിപ്പോർട്ട് തയ്യാറാക്കുന്നതിനും പ്രയോജനപ്പെടുത്തി. കൂടാതെ പ്രത്യാഘാത ബാധിത പ്രദേശങ്ങൾ കണ്ടെത്തുവാൻ റവന്യൂ ഉദ്യോഗസ്ഥ പ്രതിനിധികളുടെ സഹായവും ഉണ്ടായിരുന്നു.

ക്രമ നമ്പർ	പേര്	സ്ഥാനം, യോഗ്യത, പ്രവർത്തി പരിചയം
1.	ജോസ് പരുത്തുവയലിൽ	MSW, Director, 22 വർഷത്തെ SIA യൂണിറ്റിൽ പ്രവർത്തി പരിചയം
2.	കുര്യാക്കോസ് ജോർജ്ജ്	പ്രൊജക്ട് കോർഡിനേറ്റർ, LLB വികസന മേഖലയിൽ 15 വർഷത്തെ പ്രവർത്തി പരിചയം
3.	ബൈജു പി.ടി	റിസർച്ച് അസോസിയേറ്റ്, MSW വികസന മേഖലയിൽ 10 വർഷത്തെ പ്രവർത്തി പരിചയം
4.	സവിത സജീഷ്	റിസർച്ച് അസോസിയേറ്റ്, B.A, വികസന മേഖലയിൽ 2 വർഷത്തെ പ്രവർത്തി പരിചയം
5.	ജിനു ജോസഫ്	റിസർച്ച് അസോസിയേറ്റ്, B.Com, I.C.W. വികസന മേഖലയിൽ 2 വർഷത്തെ പ്രവർത്തി പരിചയം
6.	മിന ജിബിഷ്	റിസർച്ച് അസോസിയേറ്റ്, B.A വികസന മേഖലയിൽ 2 വർഷത്തെ പ്രവർത്തി പരിചയം

3.3 സാമൂഹിക പ്രത്യാഘാത വിലയിരുത്തൽ പഠനവും, നിർവ്വഹണ പ്ലാൻ തയ്യാറാക്കൽ

ഭൂമിയും വസ്തുവകകളും ഏറ്റെടുക്കേണ്ടിവരുന്നത് സാമൂഹ്യവും സാമ്പത്തികവുമായ സുസ്ഥിരതയ്ക്ക് ആഘാതം സൃഷ്ടിക്കുന്ന സാഹചര്യത്തിൽ സാമൂഹ്യ പ്രത്യാഘാത പഠന വിലയിരുത്തൽ നടത്തി പുനരധിവാസ കർമ്മ പദ്ധതി ആസൂത്രണം ചെയ്യേണ്ടത് ആവശ്യമാണ്. ഭൂമി ഏറ്റെടുക്കുന്നതിന് മുമ്പുള്ള അതേ അവസ്ഥയിൽ തന്നെ ആഘാത ബാധിതരായ ജനങ്ങളുടെ ഉപജീവനോപാധികൾ പുനസ്ഥാപിക്കുന്നതിനുള്ള പദ്ധതികളാണ് പുനരധിവാസകർമ്മപദ്ധതിയിൽ ഉൾപ്പെടുത്തി നടപ്പിലാക്കേണ്ടത്. ഇത്തരത്തിലുള്ള ആവശ്യകതകൾ മുന്നിൽ കണ്ടാണ് സാമൂഹിക പ്രത്യാഘാത പഠന വിലയിരുത്തൽ സംഘം റിപ്പോർട്ടുകൾ തയ്യാറാക്കുന്നതിനുള്ള മുന്നൊരുക്കങ്ങൾ നടത്തിയത്.

സാമൂഹ്യ പ്രത്യാഘാതങ്ങളുടെ വിലയിരുത്തൽ പഠനത്തിന്റെ സമീപനവും പദ്ധതി ശാസ്ത്രവുമാണ് ചിത്രം 3.1ൽ ഫ്ലോചാർട്ട് രൂപത്തിൽ നൽകിയിരിക്കുന്നത്. കൂടാതെ, പഠനത്തിന്റെ വിവിധ ഘട്ടങ്ങളെക്കുറിച്ചുള്ള വിശദമായ വിവരങ്ങൾ ചുവടെ ചേർത്തിരിക്കുന്നു.

ചിത്രം 3.1 സാമൂഹ്യ പ്രത്യാഘാത പഠന രീതിയും മാർഗ്ഗങ്ങളും

ഘട്ടം 1 സർവ്വേക്ക് മുമ്പുള്ള പ്രവർത്തികൾ

സാമൂഹ്യ അവലോകനവും പ്രാഥമിക കൃതിയാലോചനയും	പ്രാഥമിക സർവ്വേയും വാതിൽപ്പുറ ജോലിയുടെ ആരംഭവും
<ul style="list-style-type: none"> വിശദമായ പദ്ധതി അവലോകനം പദ്ധതി രൂപരേഖ തയ്യാറാക്കൽ RFCT in LARR നിയമം 2013 ഭൂമി ഏറ്റെടുക്കലുമായി ബന്ധപ്പെട്ട സംസ്ഥാന നിയമം 	<ul style="list-style-type: none"> പ്രാരംഭ പഠനം തയ്യാറെടുപ്പും സർവ്വേ ഉപകരണങ്ങളുടെ പരിശോധനയും വിവര ശേഖരണത്തിനായുള്ള സംഘങ്ങളെ കണ്ടെത്തൽ പ്രഥമ റിപ്പോർട്ടിന്റെ അന്തിമരൂപം നൽകൽ

ഘട്ടം 2 വിവര ശേഖരണ രീതിയും നടത്തിപ്പും നിർവ്വഹണ സംവിധാനം

പദ്ധതി ബാധിത കുടുംബങ്ങൾ/ ജനങ്ങൾ സമൂഹം	പദ്ധതി നടപ്പിലാക്കാനാവശ്യമായ സജ്ജീകരണങ്ങൾ
<ul style="list-style-type: none"> ഫീൽഡ് സ്റ്റാഫിന് പരിശീലനം നൽകൽ പദ്ധതി ബാധിത കുടുംബാംഗങ്ങളുമായി നടത്തിയ വിവര ശേഖരണം ബന്ധപ്പെട്ട വകുപ്പുകളിലെ ഉദ്യോഗസ്ഥരുമായി നടത്തിയ ചർച്ചകൾ 	<ul style="list-style-type: none"> നിയമപരമായ നയങ്ങളുടെയും നിയന്ത്രണങ്ങളുടെയും വിശകലനം പുനരധിവാസ പദ്ധതിയെക്കുറിച്ച് സ്ഥലത്തെ ഉദ്യോഗസ്ഥരുമായുള്ള വിശകലനം വിവരങ്ങളുടെ വിശകലനം വിവരശേഖരണവും വിശകലനവും പ്രത്യാഘാത വിലയിരുത്തലിന്റെ കരട് രൂപം

ഘട്ടം 3 സർവ്വേക്ക് ശേഷമുള്ള പ്രവർത്തികളും വിശകലന രൂപ രേഖയും

വിവരങ്ങൾ പട്ടിക രൂപത്തിലാക്കുകയും വിശകലന രൂപരേഖയും	സാമൂഹ്യ പ്രത്യാഘാത വിലയിരുത്തൽ റിപ്പോർട്ടിൻമേലുള്ള ആലോചനകൾ
<ul style="list-style-type: none"> വിവരങ്ങളുടെ ഏകോപനവും ക്രോഡീകരണവും രേഖപ്പെടുത്തലും സാമൂഹ്യപ്രത്യാഘാത വിലയിരുത്തൽ റിപ്പോർട്ടിന്റെ അന്തിമമായ രൂപപ്പെടുത്തൽ സർവ്വേയിലൂടെ ലഭിച്ച വിവരങ്ങളുടെ വിശകലനം കരട് സാമൂഹ്യ പ്രത്യാഘാത വിലയിരുത്തൽ റിപ്പോർട്ടിന്റെ കരട് രേഖ തയ്യാറാക്കലും സമർപ്പിക്കലും 	<ul style="list-style-type: none"> പബ്ലിക് ഹിയറിങ്ങ് സംഘടിപ്പിക്കൽ സാമൂഹ്യ പ്രത്യാഘാതങ്ങൾ വിലയിരുത്തലിന്റെ ഭാഗമായി കണ്ടെത്തിയ കാര്യങ്ങൾ പദ്ധതി ബാധിത ജനങ്ങളുമായും കൂടിയാലോചിക്കൽ തൽപര കക്ഷികളുമായി അവരുടെ ആശങ്കകൾ പങ്കുവയ്ക്കൽ ബന്ധപ്പെട്ട ഉദ്യോഗസ്ഥരുടെ അവലോകനവും അഭിപ്രായങ്ങളും അഭിപ്രായങ്ങളുടെ സംയോജനവും അന്തിമസാമൂഹ്യ പ്രത്യാഘാത പഠന റിപ്പോർട്ട് സമർപ്പിക്കൽ

3.4 ഡെസ്ക് റിസർച്ച്

പഠന സംഘം പ്രസക്തമായ രേഖകൾ റിപ്പോർട്ടുകൾ, പദ്ധതി രൂപരേഖകൾ എന്നിവ വിശദമായി പരിശോധിച്ചു.

3.5 ദ്വിതീയ ഭേദഗതികളിൽ നിന്നുള്ള വിവരങ്ങൾ

മുൻപ് നടത്തിയിട്ടുള്ള പഠനങ്ങളിൽ നിന്നും ബന്ധപ്പെട്ട വകുപ്പുകളിൽ നിന്നും ശേഖരിച്ച വിവരങ്ങൾ ഉൾപ്പെടുത്തിയാണ് ദ്വിതീയ ഭേദഗതികളിൽ നിന്നുള്ള വിവരങ്ങൾ തയ്യാറാക്കിയത്. പദ്ധതി ബാധിത പ്രദേശങ്ങളിൽ നടത്തിയ സർവ്വേയിൽ പദ്ധതി ബാധിതരുടെ വിവരങ്ങളും അവിടുത്തെ ജനങ്ങളുടെ ഭൗതികവും സാമൂഹികവും സാമ്പത്തികവും സാംസ്കാരികവുമായ അവസ്ഥകളെക്കുറിച്ച് മനസ്സിലാക്കുവാൻ സാധിച്ചു.

3.6 പദ്ധതി ബാധിത പ്രദേശ സന്ദർശനവും പദ്ധതി വിവര പ്രചാരണവും


സാമൂഹ്യ പ്രത്യാഘാത വിലയിരുത്തലിന്റെ വിശദമായ പഠനം ആരംഭിക്കുന്നതിന് മുൻപ് സാമൂഹ്യസാമ്പത്തിക സർവ്വേയുടെ സ്ഥല സന്ദർശനവും പ്രാരംഭ പഠനവും നടത്തി. കൂടാതെ പദ്ധതി ബാധിതരുമായി സംസാരിക്കുകയും അവരുടെ പ്രതികരണങ്ങൾ രേഖപ്പെടുത്തുകയും ചെയ്തു. അഭിമുഖം സംഭാഷണ ഷെഡ്യൂളിൽ ആവശ്യമായ കൂട്ടിച്ചേർക്കലുകളും തിരുത്തലുകളും സംഘം നടത്തി.

പദ്ധതി പ്രദേശവും ആഘാത ബാധിതരായ വ്യക്തികളെയും കുടുംബങ്ങളെയും കണ്ടെത്തിയതിന്റെ അടിസ്ഥാനത്തിൽ 2020 ഫെബ്രുവരിമാസത്തിൽ പ്രാഥമിക വിവരങ്ങൾ ബന്ധപ്പെട്ടവരിൽ നിന്നും നേരിട്ട് ശേഖരിക്കുകയും ലഭിച്ച വിവരങ്ങൾ ക്രോഡീകരിച്ച് സാമൂഹ്യ പ്രത്യാഘാത പഠന കരടു റിപ്പോർട്ട് തയ്യാറാക്കുകയും ചെയ്തു.

സ്ഥലം എം.എൽ.എ.യുമായി നടത്തിയ കൂടിക്കാഴ്ച



നാട്ടിക പഞ്ചായത്ത് പ്രസിഡന്റുമായി നടത്തിയ കൂടിക്കാഴ്ച





താന്നും പഞ്ചായത്ത് പ്രസിഡന്റും വാർഡ് മെമ്പറുമായും നടത്തിയ കൂടിക്കാഴ്ച



3.7 സ്ഥിതി വിവര ഭൂകാലീകരണവും പരിശോധനയും

വിശകലനത്തിനും വിലയിരുത്തലിനുമായി ശേഖരിച്ച മുഴുവൻ സ്ഥിതി വിവരങ്ങളും ഭൂകാലീകരിക്കുകയും, ആവശ്യമായ പരിശോധനകൾ നടത്തുകയും ചെയ്തു. കൂടാതെ ലഭിക്കുന്ന വിവരങ്ങൾ സമയാസമയങ്ങളിൽ ശേഖരിച്ച് ഡാറ്റാ പരിഷ്കരിക്കുകയും ചെയ്തു. ഡാറ്റയിൽ പിഴവുകൾ സംഭവിക്കാതിരിക്കാൻ ആവശ്യമായ മുൻകരുതലുകൾ സംഘങ്ങൾ എടുത്തിരുന്നു.





3.8 തൽപരകക്ഷികളുമായുള്ള കൂടിആലോചനകളുടെ വിവരങ്ങൾ

പദ്ധതിക്കായി സ്ഥലം വിട്ടുകൊടുക്കുന്നവർക്ക് നഷ്ടപരിഹാരം ലഭിക്കേണ്ടവരുടെ സാമൂഹ്യ സാമ്പത്തിക പ്രത്യാഘാതമാണ് പട്ടിക 3.2 ൽ ഉള്ളത്.

ക്രമ നമ്പർ	വ്യക്തിയുടെ മേൽവിലാസം	സർവ്വേ നമ്പർ	ഉന്നയിച്ച പ്രശ്നങ്ങൾ/ ആവശ്യങ്ങൾ
1.	രഘുനന്ദൻ ഇ., സ്മൃതി,(H) കിഴുവീട്ടിൽ, അക്കിക്കാവ് പി.ഒ, കുന്നംകുളം, പിൻ 680519,	734/2	പദ്ധതി ബാധിത പ്രദേശത്ത് വാഴ ഉൾപ്പെടുന്നു. പണ്ണിക് ഹിയറിംഗിന് ഉന്നയിച്ച പ്രശ്നങ്ങൾ : കായ്ക്കുന്ന മാവ്, തെങ്ങ് ഉൾപ്പെടുന്നു. പാലത്തിന്റെ ഉയരം കൂടുന്ന മുറയ്ക്ക് ഇരുപുറവും മുള്ള വീടുകളിലേക്ക് വാഹന സൗകര്യത്തിന് റാവ് സൗകര്യം ഉണ്ടാകുക. കൂടാതെ പഴയ പാലം പൊളിച്ചുനിൽക്കുന്ന മുറയ്ക്ക് സർക്കാർ പുറമ്പോക്ക് ആകുന്ന സ്ഥലം 50 കൊല്ലം മുമ്പ് പഴയ പാലത്തിന് വേണ്ടി ആരിൽ നിന്ന് ഏറ്റെടുത്തോ അവർക്കുതന്നെ റീ അസൈൻ ചെയ്തു തരണമെന്ന് അഭ്യർത്ഥിച്ചു.
2	ദിലീപ് ചന്ദ്രൻ, നാഷ, ശ്രീരാഗ് (H) ശിവനഗർ നായർ പുവണി ക്ഷേത്രം, കോലാഴി തൃശ്ശൂർ, പിൻ : 680010,	734/1 515/3 515/4	പദ്ധതി ബാധിത പ്രദേശത്ത് തെങ്ങ്-7, തൈതെങ്ങ്-1, മാവ് -1, എന്നിവ ഉൾപ്പെടുന്നു. കുടുംബ വസ്തു ആയതിനാൽ മറ്റ് അംഗങ്ങളുമായി കൂടി ആലോചിച്ചതിനുശേഷം മാത്രമേ സ്ഥലം വിട്ടു നൽകുന്നതിനെ സംബന്ധിച്ച് അറിയിക്കുവാൻ സാധിക്കുകയുള്ളൂ. ചുറ്റുമതിലിന്റെ ഒരു ഭാഗവും കമ്പിവേലി എന്നിവ നഷ്ടമാകും. പണ്ണിക് ഹിയറിംഗിന് ഉന്നയിച്ച പ്രശ്നങ്ങൾ : കൊറോണ സംബന്ധമായ പ്രശ്നം മൂലം പണ്ണിക് ഹിയറിംഗിന് എത്താൻ സാധിക്കില്ലെന്നും സ്ഥലത്തിന്റെ ഭൂരിഭാഗം നഷ്ടപ്പെടുന്നതിനാൽ മതിയായ നഷ്ടപരിഹാരം നൽകണമെന്നും കത്ത് മുഖാന്തിരം അറിയിച്ചു. ദിലീപ് ബാംഗ്ലൂരിൽ ആണ് ജോലി ചെയ്യുന്നത്.
3.	നന്ദകുമാർ മുതൽ പേർ സതി, രമണി, നവനീതം(H), ചുടുവാലത്തോട്, ചൊർണ്ണൂർ -1, 679121	514/1	പദ്ധതി പ്രദേശത്ത് തെങ്ങ്-1, തൈമാവ്-1 എന്നിവ സ്ഥിതി ചെയ്യുന്നു. പുരിയിടത്തിന്റെ മതിലും ഇരുമ്പ് ഗേറ്റ് എന്നിവ ഉൾപ്പെടുന്നു. കുടുംബവസ്തു ആയതിനാൽ മറ്റ് അംഗങ്ങളുമായി കൂടി ആലോചിച്ചതിന് ശേഷം മാത്രമേ

			<p>സ്ഥലം വിട്ടു നൽകുന്നതിനെക്കുറിച്ച് അറിയിക്കാൻ സാധിക്കുകയുള്ളൂ എന്ന് അറിയിച്ചു</p> <p>പബ്ലിക് ഹിയറിംഗിന് ഉന്നയിച്ച പ്രശ്നങ്ങൾ :</p> <p>മതിയായ നഷ്ടപരിഹാരം നൽകിയാൽ മാത്രം സ്ഥലം വിട്ടുകൊടുക്കാൻ സമ്മതമാണെന്ന് അറിയിച്ചു.</p>
4	<p>സജിത്</p> <p>S/O ഇളയേശത്ത് സതി</p> <p>തൃപ്രയാർ (കിഴക്കേനട)</p>	514/1	<p>പദ്ധതി പ്രദേശത്ത് മാവ്, തെങ്ങ് എന്നിവ ഉൾപ്പെടുന്നു.</p> <p>പബ്ലിക് ഹിയറിംഗിന് ഉന്നയിച്ച പ്രശ്നങ്ങൾ :</p> <p>ഭൂവുടമ കോഴിക്കോട് ആണ് ജോലി ചെയ്യുന്നത്. ചില സ്ഥലങ്ങൾ ഹോട്ട് സ്പോട്ട് ആകയാൽ പബ്ലിക് ഹിയറിംഗിന് എത്തിച്ചേരാൻ സാധിക്കില്ലെന്ന് കത്ത് മുഖാന്തിരം അറിയിച്ചു. ഭൂവുടമയ്ക്കുവേണ്ടി പബ്ലിക് ഹിയറിംഗിന് വിജയകുമാരൻ (പിതാവ്) എന്ന വ്യക്തിയാണ് ഹാജരായത്. മതിയായ നഷ്ടപരിഹാരം നൽകിയാൽ മാത്രം സ്ഥലം വിട്ടുകൊടുക്കാൻ സമ്മതമാണെന്ന് അറിയിച്ചു.</p>
5.	<p>ബേബി എന്ന നന്ദകുമാർ,</p> <p>നവനീതം(H)</p> <p>ചുടുവാലത്തോട്</p> <p>ചെറുണ്ണൂർ-1,</p> <p>പിൻ-679121</p>	<p>515/3</p> <p>515/4</p> <p>514/1</p>	<p>പദ്ധതി പ്രദേശത്ത് 3 തെങ്ങ് ഉൾപ്പെടുന്നു.</p> <p>പദ്ധതി പ്രദേശം വീടിനോട് ചേർന്നാണ് വരുന്നത്. അതിനാൽ താമസത്തിന് ബുദ്ധിമുട്ട് അനുഭവപ്പെടും. കുടുംബവസ്തു ആയതിനാൽ മറ്റ് അംഗങ്ങളുമായി ആലോചിച്ചതിനുശേഷം മാത്രമേ സ്ഥലം വിട്ടുനൽകുന്നതിനെക്കുറിച്ച് അറിയിക്കാൻ സാധിക്കുകയുള്ളൂ എന്ന് അറിയിച്ചു</p> <p>പബ്ലിക് ഹിയറിംഗിന് ഉന്നയിച്ച പ്രശ്നങ്ങൾ :</p> <p>മതിയായ നഷ്ടപരിഹാരം നൽകിയാൽ മാത്രം സ്ഥലം വിട്ടുകൊടുക്കാൻ സമ്മതമാണെന്ന് അറിയിച്ചു.</p>
6	<p>കൃഷ്ണൻ നായർ,</p> <p>കടമ്പനാട്(H),</p> <p>തൃപ്രയാർ,</p> <p>വലപ്പാട് പി.ഒ., വലപ്പാട്,</p> <p>പിൻ 680567,</p>	<p>300/2</p> <p>A</p>	<p>പദ്ധതി പ്രദേശത്ത് തെങ്ങ്, പ്ലാവ് എന്നിവ സ്ഥിതി ചെയ്യുന്നു. കാവിനോട് ചേർന്നു നിൽക്കുന്ന പ്രദേശമാണ് പദ്ധതിക്കുവേണ്ടി ഏറ്റെടുക്കുന്നത്. മതിയായ നഷ്ടപരിഹാരം ലഭ്യമായാൽ സ്ഥലം വിട്ടുനൽകാമെന്ന് അറിയിച്ചു.</p> <p>പബ്ലിക് ഹിയറിംഗിന് ഉന്നയിച്ച പ്രശ്നങ്ങൾ :</p> <p>മതിയായ നഷ്ടപരിഹാരം</p>

7.	രശ്മി, കണക്കന്ത (H), തൃപ്രയാർ പി.ഒ., വലപ്പാട്, പിൻ: 680567	300/3 A	വീടിന്റെ മുൻവശത്തുള്ള സ്ഥലം ഉൾപ്പെടുന്നു. പദ്ധതിയെ സ്വാഗതം ചെയ്യുന്നു. മതിയായ നഷ്ടപരിഹാരം ലഭ്യമായാൽ സ്ഥലം വിട്ടു നൽകാൻ തയ്യാറാണ്. പബ്ലിക് ഹിയറിംഗിന് ഉന്നയിച്ച പ്രശ്നങ്ങൾ : മതിയായ നഷ്ടപരിഹാരം
----	---	------------	--

3.9 നടത്തിയിട്ടുള്ള പൊതു വിസ്താരത്തിന്റെ ചുരുങ്ങിയ വിവരണം

തൃശ്ശൂർ ജില്ലയിലെ തൃശ്ശൂർ, ചാവക്കാട് താലൂക്കിൽപ്പെട്ട നാട്ടിക, താന്നും വില്ലേജുകൾ ഉൾപ്പെട്ട സ്ഥലങ്ങൾ തൃപ്രയാർ പാലം & അനുബന്ധ റോഡിനുവേണ്ടി ഏറ്റെടുക്കുന്ന തുമായി ബന്ധപ്പെട്ട് ഭൂവുടമകളുടെ ഒരു പൊതുവിസ്താരം 2020 ജൂൺ 10-ാം തീയതി 10.30 മണിക്ക് അധികാരികൾ മുമ്പാകെ താന്നും ഗ്രാമപഞ്ചായത്ത് ഹാളിൽ വച്ച് നടത്തി.

സന്നിഹിതരായിരുന്നവർ:-

പങ്കെടുത്ത ഉദ്യോഗസ്ഥർ:

1. ശ്രീ. സുരേഷ് കുമാർ എം.കെ., സ്പെഷ്യൽ തഹസീൽദാർ (എൽ.എ.) ജനറൽ, തൃശ്ശൂർ
2. ശ്രീ. കെ.എസ് ലാലു, ഡെപ്യൂട്ടി തഹസീൽദാർ (എൽ.എ.) ജനറൽ, തൃശ്ശൂർ
3. ശ്രീ. ജൈജൻ ടി.കെ., സെക്ഷൻ ക്ലർക്ക് (എൽ.എ.) ജനറൽ
4. ശ്രീ.എം.കെ. സന്തോഷ്കുമാർ, അസിസ്റ്റന്റ് എക്സിക്യൂട്ടീവ് എഞ്ചിനീയർ, PWD ബ്രിഡ്ജ്
5. ശ്രീ. രാജൻ എം.പി. അസിസ്റ്റന്റ് എൻജിനീയർ, PWD ബ്രിഡ്ജ് വിഭാഗം, ചാവക്കാട്
6. ശ്രീ. വിവേക് ബി. സൈറ്റ് സൂപ്പർവൈസർ, KRFB വിഭാഗം, ചാവക്കാട്
7. ശ്രീ. ജോണി വി.ഡി., വില്ലേജ് ഓഫീസ്, താന്നും വില്ലേജ്
8. ശ്രീ. സുരജ് കെ.ആർ., വില്ലേജ് ഓഫീസ്, നാട്ടിക വില്ലേജ്
9. ശ്രീമതി പി.വിനു, പ്രസിഡന്റ്, നാട്ടിക പഞ്ചായത്ത്
10. ശ്രീമതി രതി, പ്രസിഡന്റ്, താന്നും പഞ്ചായത്ത്
11. ശ്രീ. ഒ.എസ്. അഷ്റഫ്, മെമ്പർ, താന്നും പഞ്ചായത്ത്
12. ശ്രീ. സി.എ. വിനു, മെമ്പർ, താന്നും പഞ്ചായത്ത്
13. ശ്രീമതി സവിത സജീഷ്, വൈ.എസ്.എസ്.ഒ.
14. ശ്രീമതി മിന ജിബിഷ്, വൈ.എസ്.എസ്.ഒ.
15. ശ്രീ.യദു കൃഷ്ണൻ, വൈ.എസ്.എസ്.ഒ.

അധികാരി സമക്ഷം ഉന്നയിക്കപ്പെട്ട പ്രധാന പ്രശ്നങ്ങൾ

പൊതു വിസ്താരത്തിൽ പങ്കെടുത്ത ബാധിത കക്ഷികൾ തങ്ങളുടെ പ്രശ്നങ്ങൾ അവതരിപ്പിച്ചു.

1. പാലത്തിന്റെ ഉയരം കൂട്ടുന്നതിനനുസരിച്ച് ഇരുവശങ്ങളിലും വീടുകളിലേക്ക് വാഹന സൗകര്യത്തിന് റാമ്പ് സൗകര്യം ഉണ്ടാക്കുക.
2. പഴയ പാലം പൊളിച്ചു നിക്കുന്ന മുറയ്ക്ക് സർക്കാർ പുറമ്പോക്ക് ആകുന്ന സ്ഥലം 50 കൊല്ലം മുമ്പ് പഴയ പാലത്തിന് വേണ്ടി ആരിൽ നിന്ന് ഏറ്റെടുത്തോ അവർക്ക് തന്നെ റീ അസൈൻ ചെയ്ത് തരണം.

അർത്ഥനാധികാരികളുടെ മറുപടി

അസിസ്റ്റന്റ് എക്സിക്യൂട്ടീവ് എഞ്ചിനീയർ PWD Bridges

തൃപ്രയാർ പാലം & അനുബന്ധ റോഡിന്റെ നിർമ്മാണവുമായി ബന്ധപ്പെട്ട് പാലത്തിന്റെ ഉയരം കൂട്ടുന്നതിനനുസരിച്ച് ഇരുപുറവുമുള്ള വീടുകളിലേക്ക് വാഹനങ്ങൾ പ്രവേശിക്കുന്നതിന് റാമ്പ് സൗകര്യം ഉണ്ടാക്കിക്കൊടുക്കുന്നതാണ്. സർക്കാർ പുറമ്പോക്കാകുന്ന ഭൂമി റീ അസൈൻമെന്റ് ചെയ്ത് കൊടുക്കുന്നതിന്റെ ചുമതല റവന്യൂ വകുപ്പിനാണുള്ളത്.

സ്പെഷ്യൽ തഹസീൽദാർ (L.A.) ജനറൽ

തൃപ്രയാർ പാലം & അനുബന്ധ റോഡിന്റെ നിർമ്മാണവുമായി ബന്ധപ്പെട്ട് RFCT LARR Act 2013 പ്രകാരം 11(1) വിജ്ഞാപനം ഗസറ്റിൽ പ്രസിദ്ധീകരിച്ചതിനുശേഷം മാത്രമേ ഏറ്റെടുക്കുന്ന ഭൂമിയുടെ വില നിശ്ചയിക്കുന്നതിനുള്ള സെക്ഷൻ 26 പ്രകാരമുള്ള നടപടികൾ സ്വീകരിക്കുകയുള്ളൂ.

പഴയ ആക്ട് പ്രകാരം ഏറ്റെടുത്ത ഭൂമി കക്ഷിക്ക് തിരിച്ച് കൊടുക്കാൻ നിയമ പ്രാബല്യമില്ലായെന്ന് ഡെപ്യൂട്ടി തഹസീൽദാർ അറിയിച്ചു.

താമ്പ്യം പഞ്ചായത്ത് പ്രസിഡന്റ്

തൃപ്രയാർ പാലം & അനുബന്ധ റോഡുമായി ബന്ധപ്പെട്ട സ്ഥലമേറ്റെടുക്കലിൽ ഭൂവുടമകൾക്ക് അർഹമായ നഷ്ടപരിഹാരം നൽകണം. തൃപ്രയാർ ശ്രീരാമസ്വാമി ക്ഷേത്രം, ആറാട്ടു പുരം തുടങ്ങി ഭക്തിസാന്ദ്രമായ അന്തരീക്ഷമാണ് തൃപ്രയാറിനുള്ളത്. വിവിധ സ്ഥലങ്ങളിൽ നിന്നുള്ള ആളുകൾക്ക് ഇവിടേക്ക് എത്തിച്ചേരുന്നതിന് നിലവിലുള്ള പാലത്തിന്റെ

അവസ്ഥ ശോചനീയമായതിനാൽ എത്രയും വേഗം പദ്ധതിയുടെ നിർമ്മാണം പൂർത്തീകരിക്കണമെന്ന് പഞ്ചായത്ത് പ്രസിഡന്റ് അറിയിച്ചു.

നാട്ടിക പഞ്ചായത്ത് പ്രസിഡന്റ്

രണ്ട് ഗ്രാമപഞ്ചായത്തുമായി ബന്ധിപ്പിക്കുന്ന തൃപ്രയാർ പാലം തൃപ്രയാർ ക്ഷേത്രവുമായി ബന്ധപ്പെട്ട് വളരെ പ്രാധാന്യമർഹിക്കുന്നു. തൃപ്രയാർ സ്ഥലത്തിന് ഉയർന്ന വിലനിലവാരം ഉള്ളതിനാൽ ഭൂവുടമകൾക്ക് അർഹതപ്പെട്ട നഷ്ടപരിഹാരം ലഭിക്കണമെന്നും അവിടെയുള്ള ജനങ്ങൾക്ക് ബുദ്ധിമുട്ടില്ലാത്ത രീതിയിൽ നിർമ്മാണം പൂർത്തീകരിക്കണമെന്ന് ആവശ്യപ്പെട്ടു.

പണ്ണിക്ക് ഹിയറിംഗിൽ പങ്കെടുത്ത എല്ലാവർക്കും താന്നും പഞ്ചായത്ത് മെമ്പർ നന്ദി അറിയിച്ചുകൊണ്ട് യോഗം അവസാനിപ്പിച്ചു.

പബ്ലിക് ഹിയറിംഗ് ഫോറോം



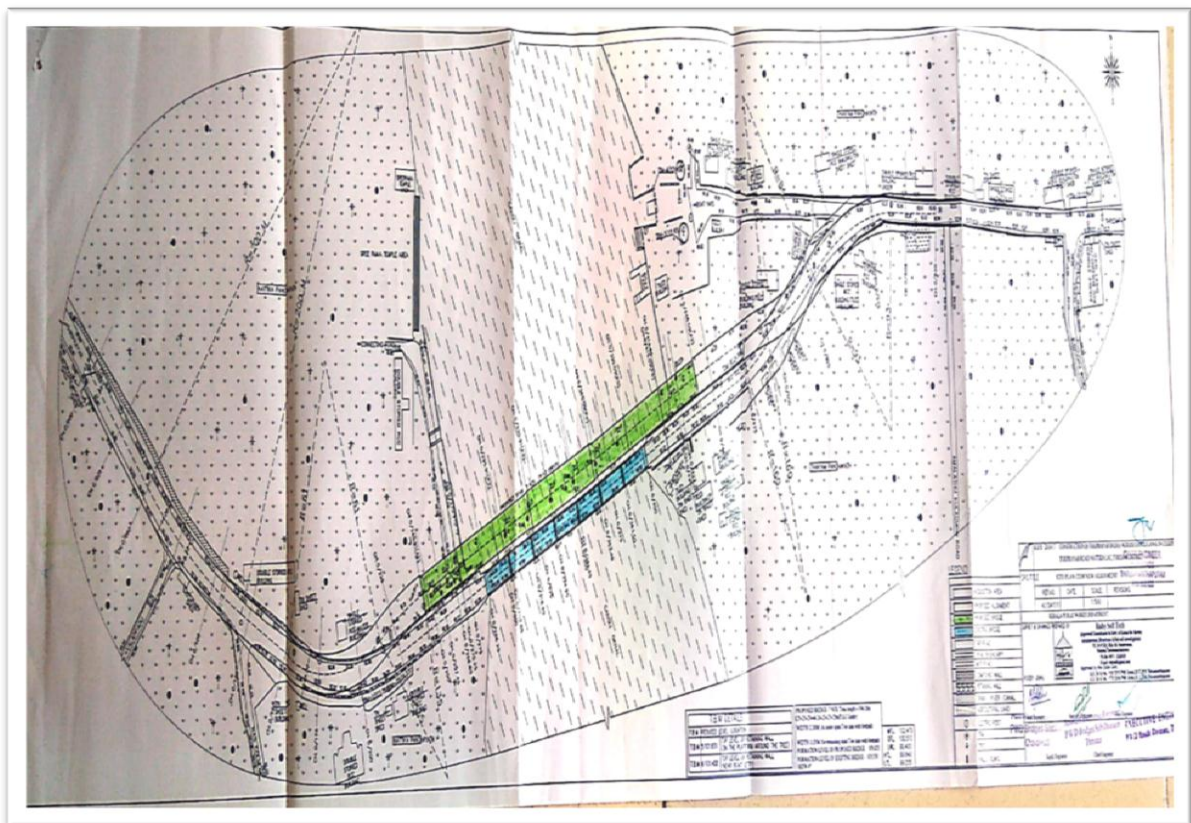
അദ്ധ്യായം 4

ഭൂനിർണ്ണയം

4.1 ആമുഖം

തൃപ്രയാർപാലം & അനുബന്ധ റോഡ് പദ്ധതിയുമായി ബന്ധപ്പെട്ട് ഭൂമി ഏറ്റെടുക്കാൻ ഭൂമി നഷ്ടപ്പെടുന്ന മുഴുവൻ വ്യക്തികളുടെയും, പ്രത്യാഘാതങ്ങൾ നേരിടേണ്ടി വരുന്നവരുടെയും, സാമൂഹ്യ സാമ്പത്തിക സ്ഥിതി വിവരങ്ങൾ പ്രത്യേകമായി തയ്യാറാക്കിയ ചോദ്യാവലിയുടെ അടിസ്ഥാനത്തിൽ ശേഖരിക്കുന്ന പ്രവർത്തികൾ 2020 ഫെബ്രുവരി മാസത്തിൽ പൂർത്തീകരിക്കുകയും ആഘാത ബാധിതമായ വസ്തുവകകൾ, ആയതിന്റെ തരം, ഉടമസ്ഥത സ്വകാര്യ സ്വത്തിന്റെ പ്രത്യാഘാതങ്ങൾ ജനങ്ങളുടെ വരുമാനവും ജീവനോപാധികളും, ഭൂമി ഏറ്റെടുക്കുമ്പോൾ ഉണ്ടാകുന്ന പ്രത്യാഘാതത്തിന്റെ വ്യാപ്തി മുതലായ നിരവധി വിവരങ്ങൾ ശേഖരിക്കുകയും ചെയ്യുന്നു. നിർദ്ദിഷ്ട തൃപ്രയാർപാലം & അനുബന്ധ റോഡ് പദ്ധതിയുമായി ഭൂമി ഏറ്റെടുക്കുമ്പോൾ ഉണ്ടാകുന്ന പ്രത്യാഘാതങ്ങളെ സംബന്ധിച്ച് വ്യക്തമായ ചിത്രം സർവ്വേയുടെ സഹായത്താൽ താഴെ ചേർക്കുന്നു.

വസ്തു വിവര പട്ടിക (നിർദ്ദിഷ്ട പദ്ധതിയുടെ ഭൂപടം)



4.2 പദ്ധതി സ്വാധീനം മൂലം മൊത്തത്തിലുള്ള പ്രത്യാഘാതം

പദ്ധതിക്കായി സ്ഥലം വിട്ടുകൊടുക്കുന്നവർക്ക് നഷ്ടപരിഹാരം ലഭിക്കേണ്ടവരുടെ സാമൂഹ്യ സാമ്പത്തിക പ്രത്യാഘാതമാണ് പട്ടിക 4.1 ൽ ഉള്ളത്.

ക്രമ നമ്പർ	വ്യക്തിയുടെ മേൽവിലാസം	സർവ്വേ നമ്പർ	ഉന്നയിച്ച പ്രശ്നങ്ങൾ/ ആവശ്യങ്ങൾ
1.	രഘുനന്ദൻ ഇ., സ്മൃതി,(H) കിഴുവീട്ടിൽ, അക്കിക്കാവ് പി.ഒ, കുന്നംകുളം, പിൻ 680519,	734/2	പദ്ധതി ബാധിത പ്രദേശത്ത് വാഴ ഉൾപ്പെടുന്നു. പബ്ലിക് ഹിയറിംഗിന് ഉന്നയിച്ച പ്രശ്നങ്ങൾ : കായ്ക്കുന്ന മാവ്, തെങ്ങ് ഉൾപ്പെടുന്നു. പാലത്തിന്റെ ഉയരം കൂടുന്ന മൂറായ്ക്ക് ഇരുപുറവും മുളള വീടുകളിലേക്ക് വാഹന സൗകര്യത്തിന് റാമ്പ് സൗകര്യം ഉണ്ടാക്കുക. കൂടാതെ പഴയ പാലം പൊളിച്ചുനീക്കുന്ന മൂറായ്ക്ക് സർക്കാർ പുറമ്പോക്ക് ആകുന്ന സ്ഥലം 50 കൊല്ലം മുമ്പ് പഴയ പാലത്തിന് വേണ്ടി ആരിൽ നിന്ന് ഏറ്റെടുത്തോ അവർക്കുതന്നെ വീ അസൈൻ ചെയ്തതെ തരണമെന്ന് അഭ്യർത്ഥിച്ചു.
2	ദിലീപ് ചന്ദ്രൻ, നാച്ച, ശ്രീരാഗ് (H) ശിവനഗർ നായർ പട്ടവണി ക്ഷേത്രം, കോലാഴി തൃശ്ശൂർ, പിൻ : 680010,	734/1 515/3 515/4	പദ്ധതി ബാധിത പ്രദേശത്ത് തെങ്ങ്-7, തൈതെങ്ങ്-1, മാവ് -1, എന്നിവ ഉൾപ്പെടുന്നു. കൂടുംബ വസ്തു ആയതിനാൽ മറ്റ് അംഗങ്ങളുമായി കൂടി ആലോചിച്ചതിനുശേഷം മാത്രമേ സ്ഥലം വിട്ടു നൽകുന്നതിനെ സംബന്ധിച്ച് അറിയിക്കുവാൻ സാധിക്കുകയുള്ളൂ. ചുറ്റുമതിലിന്റെ ഒരു ഭാഗവും കമ്പിവേലി എന്നിവ നഷ്ടമാകും. പബ്ലിക് ഹിയറിംഗിന് ഉന്നയിച്ച പ്രശ്നങ്ങൾ : കൊറോണ സംബന്ധമായ പ്രശ്നം മൂലം പബ്ലിക് ഹിയറിംഗിന് എത്താൻ സാധിക്കില്ലെന്നും സ്ഥലത്തിന്റെ ഭൂരിഭാഗം നഷ്ടപ്പെടുന്നതിനാൽ മതിയായ നഷ്ടപരിഹാരം നൽകണമെന്നും കത്ത് മുഖാന്തിരം അറിയിച്ചു. ദിലീപ് ബാംഗ്ലൂരിൽ ആണ് ജോലി ചെയ്യുന്നത്.
3.	നന്ദകുമാർ മുതൽ പേർ സതി, രമണി, നവനിതം(H), ചുടുവാലത്തോട്, ചൊർണ്ണൂർ -1, 679121	514/1	പദ്ധതി പ്രദേശത്ത് തെങ്ങ്-1, തൈമാവ്-1 എന്നിവ സ്ഥിതി ചെയ്യുന്നു. പുരിയിടത്തിന്റെ മതിലും ഇരുമ്പ് ഗേറ്റ് എന്നിവ ഉൾപ്പെടുന്നു. കൂടുംബവസ്തു ആയതിനാൽ മറ്റ് അംഗങ്ങളുമായി കൂടി ആലോചിച്ചതിന് ശേഷം മാത്രമേ സ്ഥലം വിട്ടു നൽകുന്നതിനെക്കുറിച്ച് അറിയി

			<p>ക്കാൻ സാധിക്കുകയുള്ളൂ എന്ന് അറിയിച്ചു</p> <p>പബ്ലിക് ഹിയറിംഗിന് ഉന്നയിച്ച പ്രശ്നങ്ങൾ :</p> <p>മതിയായ നഷ്ടപരിഹാരം നൽകിയാൽ മാത്രം സ്ഥലം വിട്ടുകൊടുക്കാൻ സമ്മതമാണെന്ന് അറിയിച്ചു.</p>
4	<p>സജിത്</p> <p>S/O ഇളയേടത്ത് സതി</p> <p>തൃപ്രയാർ (കിഴക്കേനട)</p>	514/1	<p>പദ്ധതി പ്രദേശത്ത് മാവ്, തെങ്ങ് എന്നിവ ഉൾപ്പെടുന്നു.</p> <p>പബ്ലിക് ഹിയറിംഗിന് ഉന്നയിച്ച പ്രശ്നങ്ങൾ :</p> <p>ഭൂവുടമ കോഴിക്കോട് ആണ് ജോലി ചെയ്യുന്നത്. ചില സ്ഥലങ്ങൾ ഹോട്ട് സ്പോട്ട് ആകയാൽ പബ്ലിക് ഹിയറിംഗിന് എത്തിച്ചേരാൻ സാധിക്കില്ലെന്ന് കത്ത് മുഖാന്തിരം അറിയിച്ചു. ഭൂവുടമയ്ക്കുവേണ്ടി പബ്ലിക് ഹിയറിംഗിന് വിജയകുമാരൻ (പിതാവ്) എന്ന വ്യക്തിയാണ് ഹാജരായത്. മതിയായ നഷ്ടപരിഹാരം നൽകിയാൽ മാത്രം സ്ഥലം വിട്ടുകൊടുക്കാൻ സമ്മതമാണെന്ന് അറിയിച്ചു.</p>
5.	<p>ബേബി എന്ന നന്ദകുമാർ,</p> <p>നവനീതം(H)</p> <p>ചുടുവാലത്തോട്</p> <p>ചൊർണ്ണൂർ-1,</p> <p>പിൻ-679121</p>	<p>515/3</p> <p>515/4</p> <p>514/1</p>	<p>പദ്ധതി പ്രദേശത്ത് 3 തെങ്ങ് ഉൾപ്പെടുന്നു.</p> <p>പദ്ധതി പ്രദേശം വീടിനോട് ചേർന്നാണ് വരുന്നത്. അതിനാൽ താമസത്തിന് ബുദ്ധിമുട്ട് അനുഭവപ്പെടും. കുടുംബവസ്തു ആയതിനാൽ മറ്റ് അംഗങ്ങളുമായി ആലോചിച്ചതിനുശേഷം മാത്രമേ സ്ഥലം വിട്ടുനൽകുന്നതിനെക്കുറിച്ച് അറിയിക്കാൻ സാധിക്കുകയുള്ളൂ എന്ന് അറിയിച്ചു</p> <p>പബ്ലിക് ഹിയറിംഗിന് ഉന്നയിച്ച പ്രശ്നങ്ങൾ :</p> <p>മതിയായ നഷ്ടപരിഹാരം നൽകിയാൽ മാത്രം സ്ഥലം വിട്ടുകൊടുക്കാൻ സമ്മതമാണെന്ന് അറിയിച്ചു.</p>
6	<p>കൃഷ്ണൻ നായർ,</p> <p>കടമ്പനാട്(H),</p> <p>തൃപ്രയാർ,</p> <p>വലപ്പാട് പി.ഒ., വലപ്പാട്,</p> <p>പിൻ 680567,</p>	300/2 A	<p>പദ്ധതി പ്രദേശത്ത് തെങ്ങ്, പ്ലാവ് എന്നിവ സ്ഥിതി ചെയ്യുന്നു. കാവിനോട് ചേർന്നു നിൽക്കുന്ന പ്രദേശമാണ് പദ്ധതിക്കുവേണ്ടി ഏറ്റെടുക്കുന്നത്. മതിയായ നഷ്ടപരിഹാരം ലഭ്യമായാൽ സ്ഥലം വിട്ടുനൽകാമെന്ന് അറിയിച്ചു.</p> <p>പബ്ലിക് ഹിയറിംഗിന് ഉന്നയിച്ച പ്രശ്നങ്ങൾ :</p> <p>മതിയായ നഷ്ടപരിഹാരം</p>
7.	രശ്മി,	300/3	വീടിന്റെ മുൻവശത്തുള്ള സ്ഥലം ഉൾപ്പെടുന്നു.

	കണക്കന്ത്ര (H), തൃപ്രയാർ പി.ഒ., വലപ്പാട്, പിൻ: 680567	A	പദ്ധതിയെ സ്വാഗതം ചെയ്യുന്നു. മതിയായ നഷ്ടപരിഹാരം ലഭ്യമായാൽ സ്ഥലം വിട്ടു നൽകാൻ തയ്യാറാണ്. പബ്ലിക് ഹിയറിംഗിന് ഉന്നയിച്ച പ്രശ്നങ്ങൾ : മതിയായ നഷ്ടപരിഹാരം
--	---	---	--

4.3 പദ്ധതിക്കാവശ്യമായ ഭൂമി

തൃശ്ശൂർ ജില്ലയിൽ ചാവക്കാട്, തൃശ്ശൂർ താലൂക്കുകളിലെ നാട്ടിക, താന്നൂം വില്ലേജുകളിൽ ഉൾപ്പെട്ട സ്ഥലമാണ് പദ്ധതി പ്രദേശം. നിർദ്ദിഷ്ട പദ്ധതിക്കായി 0.0832 ഹെക്ടർ സ്ഥലമാണ് ഏറ്റെടുക്കുന്നത്. പദ്ധതി ബാധിത പ്രദേശത്ത് സ്വകാര്യ വ്യക്തികളുടെതുടങ്ങിയ ഭൂമിയും, പൊതു ഭൂമിയും ഉൾപ്പെടുന്നു.

4.4 പദ്ധതി ബാധിത പ്രദേശത്തെ ഏറ്റെടുക്കൽ

തൃശ്ശൂർ ജില്ലയിൽ ചാവക്കാട്, തൃശ്ശൂർ താലൂക്കുകളിലെ നാട്ടിക, താന്നൂം വില്ലേജുകളിൽ ഉൾപ്പെട്ട സ്ഥലമാണ് പദ്ധതി പ്രദേശം. നിർദ്ദിഷ്ട പദ്ധതിക്കായി 0.0832 ഹെക്ടർ സ്ഥലമാണ് ഏറ്റെടുക്കുന്നത്.

ക്രമ നമ്പർ	കൈവശക്കാരുടെ പേരും മേൽവിലാസവും	സർവ്വേ നമ്പർ	ഏകദേശ വിസ്തീർണ്ണം
1	രശ്മി W/o ഷാജു, കണക്കന്ത്ര വീട്, തൃപ്രയാർ	300/3A	0.0010
2	കൃഷ്ണൻ നായർ, കടമ്പനാട്ട് വീട്, തൃപ്രയാർ (പടിഞ്ഞാറെ നട)	വാർഡ്-8 300/2A	0.0300
3	രഘുനന്ദൻ ഇ., S/o ലക്ഷ്മികുട്ടിയമ്മ എളേടത്ത് വീട്, തൃപ്രയാർ, (കിഴക്കേനട) സ്ഥിതി അക്കിക്കാവ് പി.ഒ, കുറുംകുളം ബാലഗോപാലൻ	വാർഡ് - 17 734/2 (താന്നൂം വില്ലേജ്)	0.0071
4 a	ഇച്ചരത്ത് ശ്രീധരമേനോൻ മകൻ ബേബി എന്ന നന്ദകുമാർ, സതി, രമണി കുട്ടി ഇഷ്ടാ ടത്തെ വിലാസം ഇ.നന്ദകുമാർ അനന്തം, ചുടുവാലത്തൂർ, ചൊർണ്ണൂർ	514/1 (താന്നൂം വില്ലേജ്)	0.0170
b	സജിത് S/o ഇളയേടത്ത്, സതി, തൃപ്രയാർ (കിഴക്കേനട)		

c	ബേബി എന്ന നന്ദകുമാർ S/o ശ്രീധരമേനോൻ, ഇച്ചരത്ത് വീട് തൃപ്രയാർ സ്ഥിരവിലാസം ഇ.നന്ദകുമാർ, നവനീതം, ചുടുവാലത്തൂർ ചൊർണ്ണൂർ		
5 a	ദിലീപ് ചന്ദ്രൻ & നക്ഷ ചന്ദ്രൻ ഇളയേടത്ത് വീട് തൃപ്രയാർ.	515/3 (താമ്പും വില്ലേജ്)	0.0115
b	ബേബി എന്ന നന്ദകുമാർ S/o ശ്രീധരമേനോൻ, ഇച്ചരത്ത് വീട് തൃപ്രയാർ		
6	ദിലീപ് ചന്ദ്രൻ & നക്ഷ ചന്ദ്രൻ ഇളയേടത്ത് വീട്, തൃപ്രയാർ	515/4 (താമ്പും വില്ലേജ്)	0.0140
	ബേബി എന്ന നന്ദകുമാർ S/o ശ്രീധരമേനോൻ, ഇച്ചരത്ത് വീട് തൃപ്രയാർ		
7	ദിലീപ് ചന്ദ്രൻ ഇളയേടത്ത് വീട്, തൃപ്രയാർ	734/1 (താമ്പുംവില്ലേജ്)	0.0026

4.5 പൊതുഭൂമിയുടെ ആവശ്യകത

തൃപ്രയാർപാലം & അനുബന്ധ റോഡിന്റെ നിർമ്മാണവുമായി ബന്ധപ്പെട്ടു വരുന്ന ഭൂമിയിൽ പൊതുഭൂമി ഉൾപ്പെടുന്നുണ്ടെന്നാണ് അറിയാൻ കഴിഞ്ഞത്.

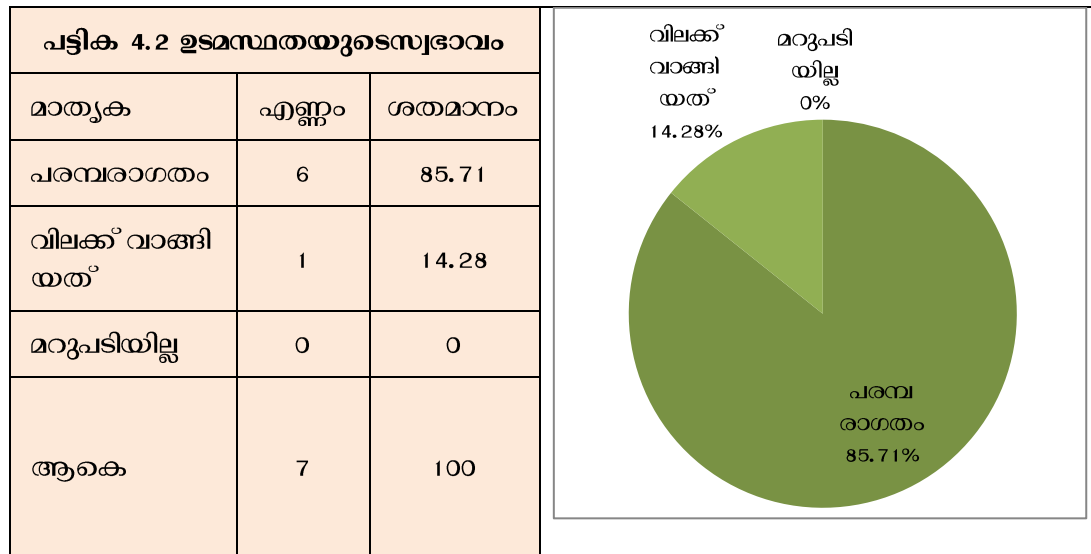
4.6 പദ്ധതിക്കായി വില കൊടുത്തു വാങ്ങിയിരിക്കുന്ന ഭൂമി

പദ്ധതിക്കായി ഇതുവരെ ഭൂമിയൊന്നും തന്നെ വിലകൊടുത്തു വാങ്ങിയിട്ടില്ല. സാമൂഹ്യ പ്രത്യാഘാത വിലയിരുത്തൽ പഠനത്തിന് ശേഷം മാത്രമേ സ്ഥലം ഏറ്റെടുക്കലിനുള്ള നടപടി നിർവ്വഹണം നടക്കുകയുള്ളൂ.

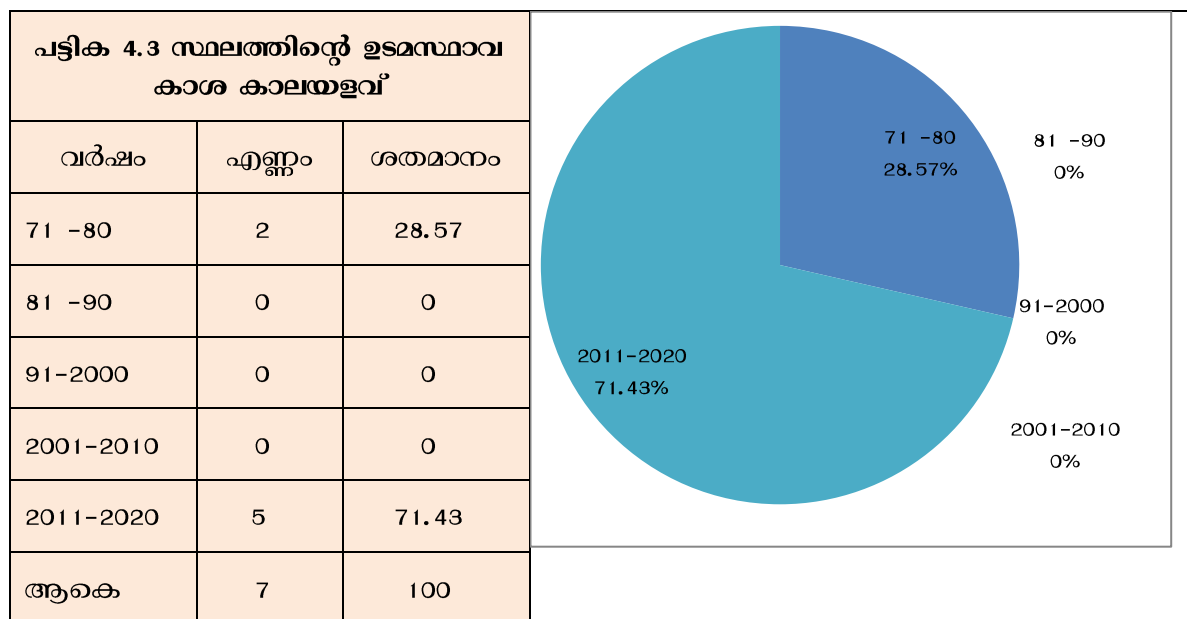
4.7 ഭൂപ്രകൃതി, നിലവിലുള്ള ഉപയോഗം, ഭൂമിയുടെ ഘടന

തൃപ്രയാർപാലം & അനുബന്ധറോഡിന്റെ പദ്ധതിക്കായി ഏറ്റെടുക്കുവാൻ നിർദ്ദേശിച്ചിരിക്കുന്ന ഈ പ്രദേശത്ത് സ്വകാര്യ വ്യക്തികളുടെ തുറസ്സായ ഭൂമിയും, പൊതു ഭൂമിയും ഉൾപ്പെടുന്നു.

4.8 ഉടമസ്ഥതയുടെ സ്വഭാവം



4.9 സ്ഥലത്തിന്റെ ഉടമസ്ഥാവകാശ കാലയളവ്



4.10 പദ്ധതി പ്രദേശത്തെ മുൻകാല വ്യവഹാരങ്ങൾ

വിവരദാതാക്കളിൽ നിന്നും ലഭിച്ച വിവരങ്ങളുടെ അടിസ്ഥാനത്തിൽ കഴിഞ്ഞ മൂന്ന് വർഷത്തിനുള്ളിൽ യാതൊരുവിധ ഭൂമി കൈമാറ്റങ്ങളും നടന്നിട്ടില്ലെന്നാണ് മനസ്സിലാക്കുന്നത്.

(മുകളിൽ കൊടുത്തിരിക്കുന്ന വിവരങ്ങൾ പരിശോധനാവേളയിൽ, ബന്ധപ്പെട്ട കക്ഷികൾ നൽകിയ വിവരങ്ങളുടെ അടിസ്ഥാനത്തിൽ രേഖപ്പെടുത്തിയിട്ടുള്ളതാണ്. ഇവ തെളിയിക്കുന്ന അനുബന്ധ രേഖകൾ പരിശോധിക്കേണ്ടതാണ്.)

അദ്ധ്യായം 5

ബാധിക്കപ്പെടുന്ന കുടുംബങ്ങളുടെ എണ്ണവും നഷ്ടപ്പെടുന്ന സ്വത്ത് വിവരങ്ങളും

5.1 ആമുഖം

പദ്ധതിയുടെ നടത്തിപ്പിൽ പ്രത്യക്ഷമായും പരോക്ഷമായും കുടുംബങ്ങൾക്ക് നേരിടേണ്ടി വരുന്ന ആഘാതത്തിന്റെ അളവും നഷ്ടപ്പെടുന്ന വസ്തുവകകളുടെ വിലയിരുത്തലുമാണ് ഈ അദ്ധ്യായത്തിൽ ഉൾപ്പെടുത്തിയിരിക്കുന്നത്.

5.2 പദ്ധതിയുടെ ആഘാതം പ്രത്യക്ഷത്തിൽ ബാധിക്കുന്നവർ

നിർദ്ദിഷ്ടപദ്ധതിയ്ക്കുവേണ്ടി 0.0832 ഹെക്ടർ സ്ഥലമാണ് ഏറ്റെടുക്കുന്നത്. പദ്ധതി ബാധിത പ്രദേശത്ത് സ്വകാര്യ വ്യക്തികളുടെ തുറസ്സായ ഭൂമിയും, പൊതു ഭൂമിയും ഉൾപ്പെടുന്നു.

5.3 പദ്ധതിയുടെ പരോക്ഷ ഫലങ്ങൾ

ഭൂമി ഏറ്റെടുക്കൽ പ്രത്യക്ഷത്തിൽ ബാധിക്കാത്തവരും എന്നാൽ അവിടെ താമസിക്കുന്നവരോ ജോലി ചെയ്യുന്നവരോ ആയവരെയൊണ് പദ്ധതി പരോക്ഷമായി ബാധിക്കുന്നവർ എന്ന് കണക്കാക്കുന്നത്.

5.4 പട്ടിക വർഗ്ഗക്കാരുടെയോ വനാവകാശം നഷ്ടപ്പെടുന്ന പരമ്പരാഗത വനനിവാസികളുടെയോ കുടുംബങ്ങളാണോ?

നിർദ്ദിഷ്ട പദ്ധതിയ്ക്കുവേണ്ടി ഏറ്റെടുക്കുന്ന സ്ഥലപട്ടിക ജാതിയിൽ ഉൾപ്പെടുന്ന ഒരു കുടുംബം ഉൾപ്പെടുന്നുണ്ട്.

5.5 ഏറ്റെടുക്കുന്ന സ്ഥലം മൂന്ന് വർഷമായി ഉപജീവനത്തിനായി ആശ്രയിച്ചിരുന്ന കുടുംബങ്ങളാണോ?

നിർദ്ദിഷ്ട പദ്ധതിയ്ക്കുവേണ്ടി ഏറ്റെടുക്കുന്ന സ്ഥലം മൂന്ന് വർഷമായി ഉപജീവനത്തിനായി ആശ്രയിച്ചിരുന്ന കുടുംബങ്ങളുടേതല്ല.

5.6 ഏറ്റെടുക്കുന്ന സ്ഥലം സംസ്ഥാനകേന്ദ്രസർക്കാരുകളുടെ ഏതെങ്കിലും ക്ഷേമപദ്ധതിയുടെ ഭാഗമായി ലഭിച്ച കുടുംബങ്ങളുടേതാണ്.

നിർദ്ദിഷ്ട പദ്ധതിയ്ക്കുവേണ്ടി ഏറ്റെടുക്കുന്ന സ്ഥലം സംസ്ഥാന കേന്ദ്രസർക്കാരുകളുടെ ഏതെങ്കിലും ക്ഷേമപദ്ധതിയുടെ ഭാഗമായി ലഭിച്ച കുടുംബങ്ങളുടേതല്ല.

5.7 ഏറ്റെടുക്കലിന് മുമ്പ് വർഷമോ അതിലധികമോ മുമ്പായി നഗര പ്രദേശങ്ങളിൽ പാർക്കുന്ന കുടുംബങ്ങളാണോ?

നിർദ്ദിഷ്ട പദ്ധതിയ്ക്കു വേണ്ടി ഏറ്റെടുക്കുന്ന സ്ഥലം നഗര പ്രദേശങ്ങളിൽ പാർക്കുന്ന കുടുംബങ്ങളുടേതല്ല.

5.8 ഏറ്റെടുക്കൽ മൂലം ഉപജീവനമാർഗ്ഗം നഷ്ടപ്പെട്ട് പൊതുസ്ഥലത്തെ ആശ്രയിച്ച് കഴിയുന്ന കുടുംബങ്ങൾ

നിർദ്ദിഷ്ട പദ്ധതിയ്ക്കുവേണ്ടി ഏറ്റെടുക്കുന്ന സ്ഥലം ഏറ്റെടുക്കൽ മൂലം ഉപജീവനമാർഗ്ഗം നഷ്ടപ്പെട്ടു പൊതുസ്ഥലത്തെ ആശ്രയിച്ച് കഴിയുന്ന കുടുംബങ്ങൾ ഉൾപ്പെടുന്നില്ല.

5.9 ഫലദായക വസ്തുക്കളുടെ വിവരങ്ങൾ

നിർദ്ദിഷ്ടപദ്ധതി പ്രദേശത്ത് മാവ്, തൈതെങ്ങു,തെങ്ങ്, മറ്റ് മരങ്ങൾനഷ്ടപ്പെടും എന്നാണ് അറിയാൻ കഴിഞ്ഞത്.

അദ്ധ്യായം 6

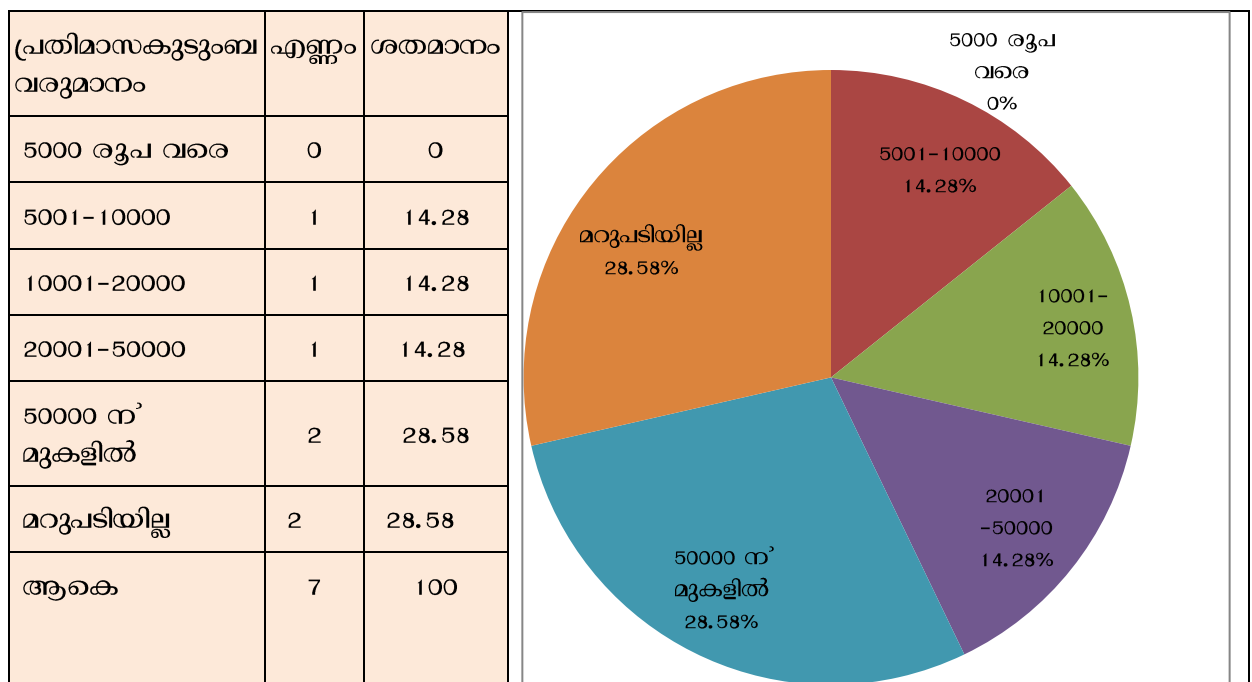
സാമൂഹ്യ സാമ്പത്തിക രൂപരേഖ

6.1 പശ്ചാത്തലം

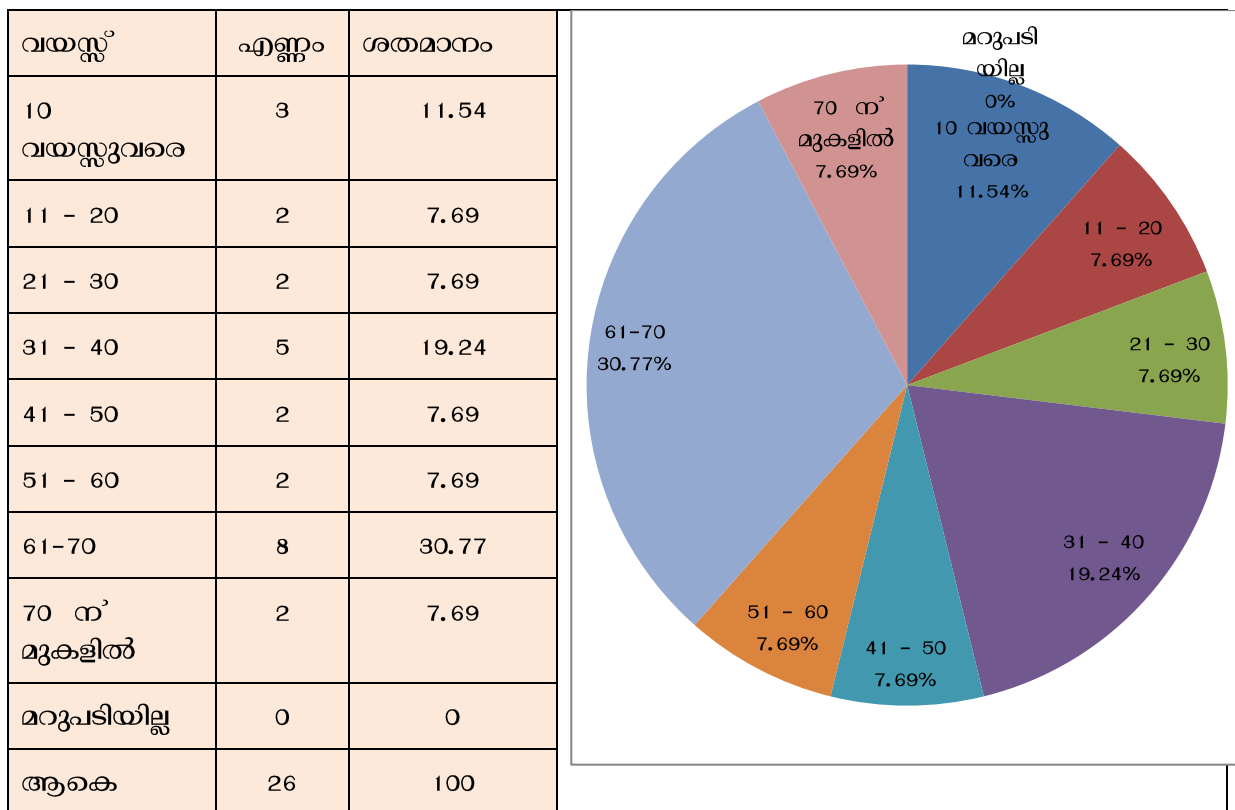
പദ്ധതി ബാധിത കുടുംബങ്ങളുടെ സാമൂഹ്യ-സാമ്പത്തിക-സാംസ്കാരിക തലങ്ങളിലെ അവസ്ഥയും, പ്രസ്തുത ഘടകങ്ങളുടെ സ്ഥിതി വിശേഷവുമാണ് ഈ അദ്ധ്യായത്തിൽ ഉൾപ്പെടുത്തിയിരിക്കുന്നത്. ജനസംഖ്യാപരമായ വിശദാംശങ്ങൾ, സ്ഥിതി, ജീവനോപാധിതമായ കുടുംബങ്ങൾ, പദ്ധതി ബാധിതമായ ജനങ്ങളുടെ അനുബന്ധ വിവരങ്ങൾ എന്നിവയാണ് ഈ അദ്ധ്യായത്തിൽ ചേർത്തിരിക്കുന്നത്.

6.2 കുടുംബ വിവരങ്ങൾ

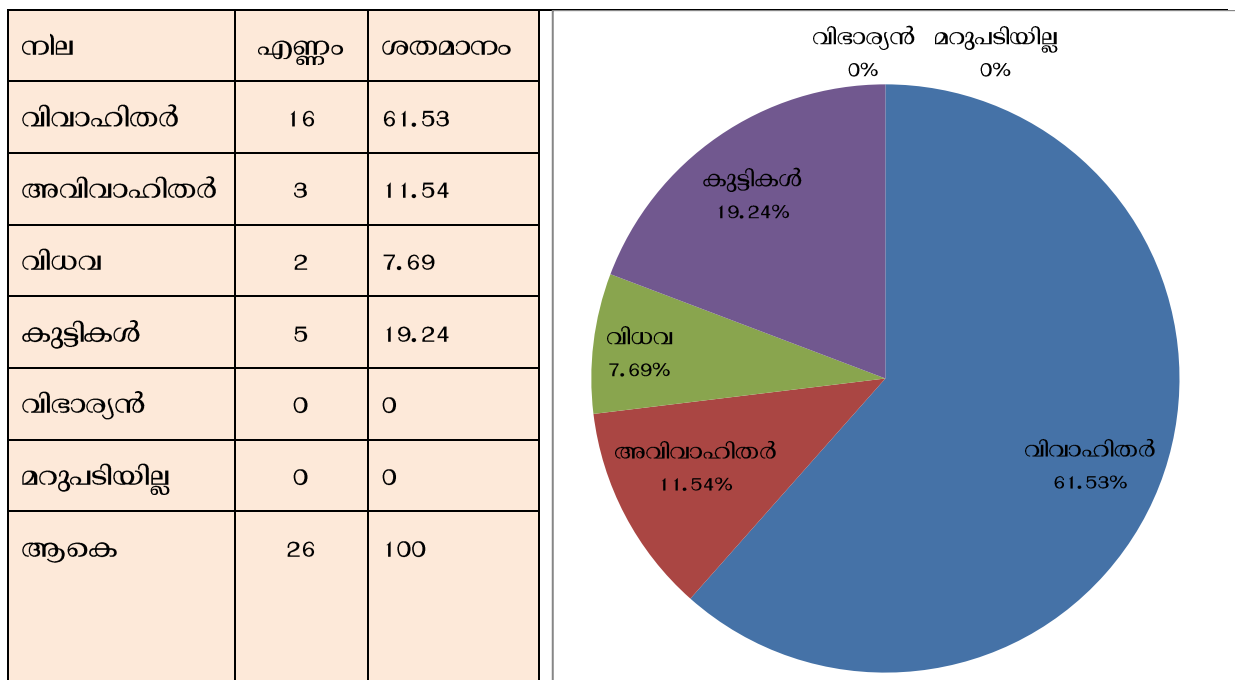
പട്ടിക 6.2.1 കുടുംബ വരുമാനം



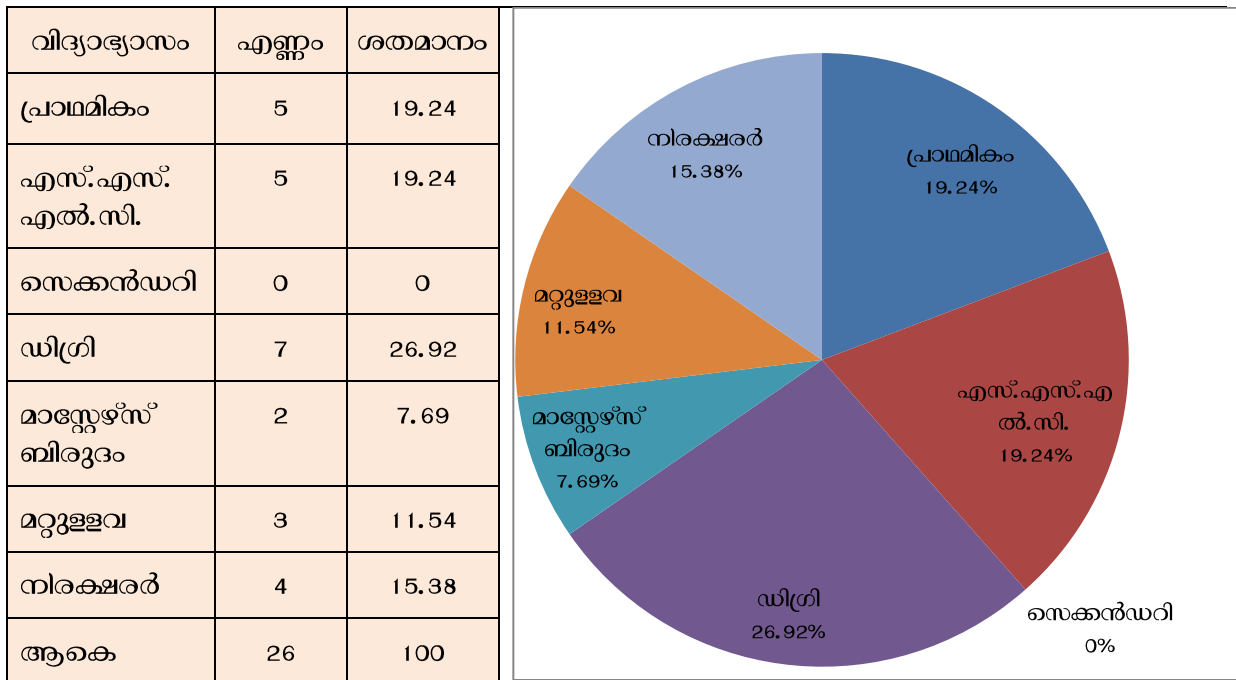
പട്ടിക 6.2.2 വയസ്സുതിരിച്ചുള്ള വിവരം



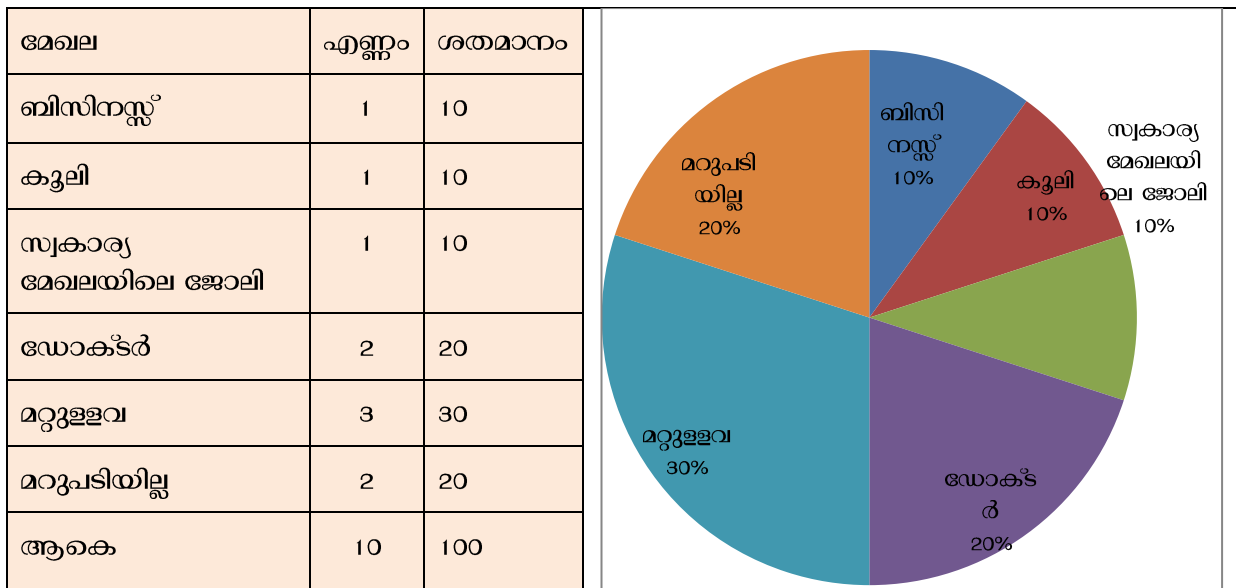
പട്ടിക 6.2.3 വിവാഹിതർ/ അവിവാഹിതർ/ വിധവകൾ



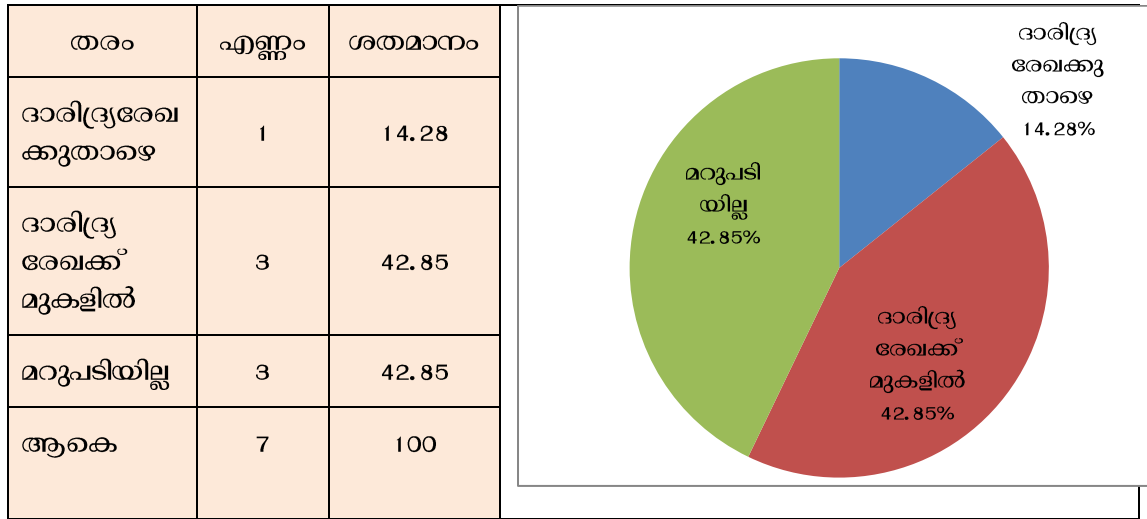
പട്ടിക 6.2.4 പദ്ധതി ബാധിത ജനങ്ങളുടെ വിദ്യാഭ്യാസം



പട്ടിക 6.2.5 പദ്ധതി ബാധിത ജനങ്ങളുടെ തൊഴിൽ സംബന്ധമായ വിവരങ്ങൾ



പട്ടിക 6.2.6 റേഷൻ കാർഡിന്റെ തരം തിരിവ്



6.3 മതവിഭാഗം

ആഘാതബാധിത കുടുംബങ്ങൾ ഹിന്ദു വിഭാഗങ്ങളിൽപ്പെടുന്നു.

(മുകളിൽ കൊടുത്തിരിക്കുന്ന വിവരങ്ങൾ പരിശോധനാവേളയിൽ, ബന്ധപ്പെട്ട കക്ഷികൾ നൽകിയ വിവരങ്ങളുടെ അടിസ്ഥാനത്തിൽ രേഖപ്പെടുത്തിയിട്ടുള്ളതാണ്. ഇവ തെളിയിക്കുന്ന അനുബന്ധ രേഖകൾ പരിശോധിക്കേണ്ടതാണ്.)

സാമൂഹ്യാഘാതത്തിന്റെ ലഘൂകരണം

7.1 ആഘാതം കുറയ്ക്കുന്നതിനുള്ള സമീപനം

പ്രസ്തുത പദ്ധതിക്ക് വേണ്ടി സ്ഥലം ഏറ്റെടുക്കുമ്പോൾ ഉണ്ടാകുന്ന പ്രത്യാഘാതങ്ങൾ കുറയ്ക്കുന്നതിനുവേണ്ടിയാണ് സാമൂഹ്യ പ്രത്യാഘാത പദ്ധതി നിർവ്വഹണം ആസൂത്രണം തയ്യാറാക്കിയിരിക്കുന്നത് പ്രധാനമായും നഷ്ടപരിഹാരമായി തൃപ്തികരമായതുക നൽകാനാണ് വ്യക്തികൾ ആവശ്യപ്പെടുന്നത്. ആയതിനാൽ ഏറ്റെടുക്കുന്ന സ്ഥലത്തിനും വസ്തുവകകൾക്കും നൽകേണ്ട വില ആഘാത ബാധിതരുമായി ചേർന്ന് ചർച്ച ചെയ്ത് തീരുമാനിക്കുകയും, സ്ഥലം ഏറ്റെടുക്കുന്നതിന് മുമ്പേ ഈ തുക വിതരണം ചെയ്യുക എന്നതുമാണ് പ്രത്യാഘാത ലഘൂകരണ നടപടികായി നിർദ്ദേശിക്കുന്നത്.

പ്രകൃതി സൗഹൃദമായ വികസനവും, നഗരത്തിന്റെ ആകമാന നന്മയ്ക്കും വേണ്ടി പദ്ധതി ബാധിതരെ ബോധവൽക്കരിക്കുകയും, പദ്ധതി മൂലം ഉണ്ടാകുന്ന പ്രയോജനങ്ങൾക്ക് ഭാഗമാകാൻ ഉതകുന്ന നടപടികൾ സ്വീകരിക്കുന്നത് പ്രത്യാഘാതത്തെ ലഘൂകരിക്കാൻ സഹായിക്കും.

7.2 ആഘാതം ഇല്ലാതാക്കുവാനോ ലഘൂകരിക്കുവാനോ നഷ്ടം നികത്തുവാനോ ഉള്ള മാർഗ്ഗങ്ങൾ

ഭൂമി ഏറ്റെടുക്കലിൽ ന്യായമായ നഷ്ടപരിഹാരത്തിനും സുതാര്യതയ്ക്കുംപുറമായി വാസത്തിനും പുനഃസ്ഥാപനത്തിനുമുള്ള അവകാശ നിയമം 2013 (RFCTLARR Act 2013) നിഷ്കർഷിക്കുന്ന പ്രകാരമുള്ള നഷ്ടപരിഹാരം യഥാസമയം നൽകുക.

7.3 മരങ്ങൾക്കും മറ്റ് സ്ഥാവര വസ്തുക്കൾക്കുമുള്ള നഷ്ടപരിഹാരം

ഏറ്റെടുക്കുന്ന ഭൂമിയിലെ മരങ്ങൾക്കും മറ്റ് സ്ഥാവര വസ്തുക്കൾക്കും അർഹമായ നഷ്ടപരിഹാരം പുനരധിവാസ പാക്കേജിൽപ്പെടാൻ ഇടനൽകേണ്ടതാണ്.

7.4 പദ്ധതി നിർദ്ദേശത്തിലെ നടപടികൾ

ബന്ധപ്പെട്ട സമിതി നഷ്ടപരിഹാര വിതരണത്തിനായി ഒരു പ്രത്യേക ബജറ്റ് വക ഇരുത്തുക.

7.5 പ്രത്യേകാത ലഘൂകരണ നടപടികൾ

ക്രമ നമ്പർ	ഉണ്ടാകുന്ന നഷ്ടം	സമീപനം	സാധ്യമായ ലഘൂകരണ നടപടികൾ
1.	മരങ്ങളുടെ നഷ്ടം	നഷ്ടപരിഹാരവും നിയന്ത്രണവും	മതിയായ നഷ്ടപരിഹാരം നൽകുകയും നഷ്ടപ്പെടുന്നതിന് തുല്യ എണ്ണം മരങ്ങൾ സർക്കാർ ഭൂമിയിലോ, സ്വകാര്യ ഭൂമിയിലോ നടപ്പു വളർത്താൻ നടപടി സ്വീകരിക്കുക.
2.	ശബദം, അന്തരീക്ഷ മലിനീകരണം, ജലമലിനീകരണം, പൊടി എന്നിവ	നിയന്ത്രണം	പ്രത്യേകാത ലഘൂകരണ നടപടികൾ രൂപരേഖയിൽ ഉൾപ്പെടുത്തുക
3.	ഭൂമി ഏറ്റെടുക്കലിലും നഷ്ടപരിഹാര വിതരണത്തിലും ഉണ്ടാകുന്ന കാലതാമസം	ശരിയായ മേൽനോട്ടവും നിയന്ത്രണവും	ഭൂമി ഏറ്റെടുക്കലിന് മുമ്പ് നഷ്ടപരിഹാരം വിതരണം ചെയ്യുക
4.	പദ്ധതി ബാധിതരെ ഭൂമി ഏറ്റെടുക്കൽ നടപടിക്രമങ്ങളിൽ ഉൾപ്പെടുത്തുക.	നിയന്ത്രണം	നടപടി ക്രമങ്ങളിൽ പദ്ധതി ബാധിതരുടെ പങ്കാളിത്തം ഉറപ്പു വരുത്തുക
5.	പരാതി പരിഹാരം	നിയന്ത്രണം	പ്രവർത്തന നിരതമായ പരാതി പരിഹാര കമ്മിറ്റി ജില്ലാ തലത്തിലും പഞ്ചായത്ത് തലത്തിലും പ്രവർത്തിക്കുക.

സാമൂഹ്യ പ്രത്യാഘാത നിർവ്വഹണ

പദ്ധതി സ്ഥാപന സംവിധാനം

8.1 സ്ഥാപന സംവിധാനങ്ങളും ചുമതലപ്പെട്ട വ്യക്തികളും

RFCTLARR നിയമം 2013-ൽ നിർവ്വഹിക്കുന്നതിൻ പ്രകാരം സർക്കാർ നിയമിക്കുന്ന അഡ്മിനിസ്ട്രേറ്റർക്ക് ആയിരിക്കും. പദ്ധതി ബാധിത കുടുംബങ്ങൾക്കുള്ള പുനസ്ഥാപന സ്കീം തയ്യാറാക്കുന്നതിന്റെ ഉത്തരവാദിത്വം ഗവൺമെന്റിനെയും പുനരധിവാസത്തിനും പുനസ്ഥാപനത്തിനുമുള്ള കമ്മീഷണറുടെയും മേൽനോട്ടത്തിനും മാർഗ്ഗരേഖനത്തിനും നിയന്ത്രണത്തിനും വിധേയമായ പുനരധിവാസത്തിനും പുനസ്ഥാപനത്തിനുള്ള അഡ്മിനിസ്ട്രേറ്റർ തന്റെ കീഴിലുള്ള പ്രോജക്ടിനുവേണ്ടിയുള്ള പുനരധിവാസത്തിനും പുനസ്ഥാപനത്തിനുമുള്ള സ്കീമിന്റെ രൂപീകരണത്തിനും നടത്തിപ്പിനും നേൽനോട്ടത്തിനും ഉത്തരവാദിയായിരിക്കുന്നതാണ്.

RFCTLARR നിയമം 2013-ൽ നിർവ്വഹിക്കും പ്രകാരമുള്ള ഉചിതമായ നഷ്ടപരിഹാരം നൽകുന്നത് വഴി നിർദ്ദിഷ്ട പദ്ധതിയുടെ പ്രത്യാഘാതം ലഘൂകരിക്കാൻ സാധിക്കാത്തതാണ്.

ഭൂമി ഏറ്റെടുക്കലിൽ നഷ്ടപരിഹാരത്തിനും സുതാര്യതയ്ക്കും വേണ്ടി കേരള സർക്കാർ രൂപീകരിച്ച നിയമത്തിൽ പറയുന്ന പ്രകാരം ന്യായമായ നഷ്ടപരിഹാരം, പുനരധിവാസം, പുനസ്ഥാപനം എന്നിവയ്ക്കുവേണ്ടിയുള്ള ജില്ലാതല കമ്മിറ്റിയിൽ ചുവടെ ചേർക്കുന്ന ആളുകളെ ഉൾപ്പെടുത്തേണ്ടതാണ്.

- ജില്ലാകളക്ടർ
- പുനരധിവാസ പുനസ്ഥാപന അഡ്മിനിസ്ട്രേറ്റർ
- ഭൂമിയേറ്റെടുക്കൽ ഓഫീസർ
- സാമ്പത്തിക ഉദ്യോഗസ്ഥർ
- സാമ്പത്തിക തീരുമാനങ്ങൾ കൈക്കൊള്ളാൻ അർത്ഥന അധികാരികളുടെ പ്രതിനിധികൾ
- തദ്ദേശ സ്വയംഭരണ വകുപ്പിന്റെ പ്രതിനിധികൾ

അദ്ധ്യായം 9

സാമൂഹ്യ പ്രത്യാഘാത ദുരീകരണ ബഡ്ജറ്റ്

9.1 പുനഃസ്ഥാപനത്തിനും പുനരധിവാസത്തിനും വരുന്ന ചിലവ്

പദ്ധതി ബാധിത പ്രദേശം പുനഃസ്ഥാപനത്തിനും പുനരധിവാസത്തിനും വരുന്ന ചിലവ് കണക്കാക്കിയിട്ടില്ല.

9.2 വാർഷിക ബഡ്ജറ്റും ആസൂത്രണ രേഖയും

ബാധകമല്ല

9.3 സാമ്പത്തിക ഭൂസാതസ്സ് തരംതിരിച്ച്

പദ്ധതി ബാധിത പ്രദേശത്ത് സാമ്പത്തിക ഭൂസാതസ്സ് തരം തിരിച്ചിട്ടില്ല.

അദ്ധ്യായം 10

സാമൂഹ്യ പ്രത്യാഘാത ദുരീകരണ പദ്ധതി- മേൽനോട്ടവും മൂല്യനിർണ്ണയവും

10.1 മേൽനോട്ടവും മൂല്യനിർണ്ണയവും - പ്രധാന സൂചികകൾ

- ഭൂവുടമകളുടെ ജില്ലാതല പർച്ചേസിംഗ് കമ്മിറ്റി മീറ്റിംഗിൽ ഉള്ള പങ്കാളിത്തം
- എത്ര ഭൂവുടമകളിൽ നിന്ന് നേരിട്ട് ഭൂമി വാങ്ങാൻ സാധിച്ചു
- നഷ്ടപരിഹാരം കണക്കാക്കുവാൻ ഉപയോഗിച്ച മാനദണ്ഡങ്ങൾ
- തടസ്സപ്പെട്ട പ്രവേശന മാർഗ്ഗങ്ങളുടെ പുനഃസ്ഥാപനം
- പരാതി പരിഹാര സമിതിയുടെ രൂപീകരണം
- പുനരധിവാസത്തിനും പുനഃസ്ഥാപനത്തിനും വേണ്ടി വരുന്ന സമയം

10.2 റിപ്പോർട്ടിംഗ് രീതിയും മേൽനോട്ടവും കർത്തവ്യങ്ങളും

ബാധകമല്ല

10.3 സ്വതന്ത്ര മൂല്യനിർണ്ണയം-രൂപരേഖ

ബാധകമല്ല

നേട്ടങ്ങളും കോട്ടങ്ങളും അപഗ്രഥനം ഭൂമി ഏറ്റെടുക്കൽ സംബന്ധിക്കുന്ന നിർദ്ദേശം

11.1. അന്തിമ ഉപസംഹാരം ജനകീയ ലക്ഷ്യങ്ങളുടെ വിലയിരുത്തൽ

തൃശ്ശൂർ ജില്ലയിൽ ചാവക്കാട്, തൃശ്ശൂർ താലൂക്കുകളിലെ നാട്ടിക, താന്നൂർ വില്ലേജിൽ ഉൾപ്പെട്ട 0.0832 ഹെക്ടർ സ്ഥലമാണ് തൃപ്രയാർപാലം & അനുബന്ധ റോഡ് നിർമ്മാണത്തിനുവേണ്ടി ഏറ്റെടുക്കുവാൻ തീരുമാനിച്ചിരിക്കുന്നത്.

ശ്രീരാമക്ഷേത്രവുമായി ബന്ധപ്പെട്ട് തൃപ്രയാർ ഒരു തീർത്ഥാടന പട്ടണമാണ്. തൃപ്രയാർ ഏകാദശി, നാലമ്പല ദർശനം, ആറാട്ടുപുഴ പൂരം എന്നീ ഉത്സവങ്ങളിൽ പങ്ക് ചേരാൻ ധാരാളം തീർത്ഥാടകർ എത്താറുണ്ട്. ആയതിനാൽ ഗതാഗത സാമ്പ്രത ഈ റോഡിൽ വളരെ കൂടുതലാണ്. കൊടുങ്ങല്ലൂരിലും തൃശ്ശൂരിലും കൂടി എറണാകുളവുമായി ബന്ധപ്പെട്ട ഒരു പ്രധാന കച്ചവടകേന്ദ്രമാണ് തൃപ്രയാർ പട്ടണം. ആയതിനാൽ, SH-22നേയും കൊടുങ്ങല്ലൂർ - ചെറുണ്ണൂർ റോഡിനേയും, NH-66നേയും വാടകിള്ളി - ജൻജാനി - തൃശ്ശൂർ റോഡിനേയും ബന്ധിപ്പിക്കുന്ന ചേർപ്പ് - തൃപ്രയാർ റോഡിലുള്ള നിലവിലെ പാലം 2 കിലോമീറ്റർ മദ്ധ്യത്തിലാണ് സ്ഥിതി ചെയ്യുന്നത്. അതുകൊണ്ട് ഉത്സവകാലത്തെ പ്രധാനഗതാഗതക്കുരുക്ക് ഈ പാലത്തിലാണ്. ആയതിനാൽ ഈ വഴിയുടെ വീതി കൂട്ടൽ അത്യാവശ്യമാണ്; ഈ വസ്തുതകൾ പരിഗണിക്കുമ്പോൾ, ഒരു പാലം വളരെ അത്യാവശ്യമാണ്.

തൃപ്രയാർപാലം & അനുബന്ധ റോഡ് പൂർത്തിയാകുന്നതോടെ പ്രദേശത്തെ വിനോദസഞ്ചാരം, കൃഷി, ചെറുകിട വ്യവസായം എന്നീ മേഖലകൾക്ക് വമ്പിച്ച പിൻതുണ ലഭ്യമാകുകയും, ചുറ്റുപാടുമുള്ള ഗ്രാമങ്ങളുടെ സാമ്പത്തിക വളർച്ചയ്ക്ക് വളരെ സംഭാവന ചെയ്യുകയും, തദ്ദേശീയർക്ക് തൊഴിലവസരങ്ങൾ തുറന്ന് കൊടുക്കുകയും ചെയ്യും. പദ്ധതി യാഥാർത്ഥ്യമാക്കുന്നതിലൂടെ ഇതരസ്ഥലങ്ങളിലേക്കുമുള്ള യാത്രാസൗകര്യം മെച്ചപ്പെടുകയും യാത്ര എളുപ്പത്തിലാക്കുന്നതിനും സമയ ദൈർഘ്യം കുറയ്ക്കുന്നതിനും നിർദ്ദിഷ്ട പദ്ധതി അനിവാര്യമാണെന്നാണ് പൊതുജന അഭിപ്രായത്തിലൂടെയും, സാമൂഹ്യ പ്രത്യാഘാത വിലയിരുത്തൽ പഠനത്തിലൂടെ വെളിവാക്കപ്പെടുന്നത്.

നിർദ്ദിഷ്ട പദ്ധതിക്കായി ഏറ്റെടുക്കേണ്ട ഭൂമി സ്വകാര്യ ഉടമസ്ഥതയിലുള്ളതും 2013-ലെ നിയമങ്ങൾക്കും ചട്ടങ്ങൾക്കും വിധേയമായി നഷ്ടപരിഹാരം നൽകി ഏറ്റെടുക്കുന്നതിലുള്ള നടപടികൾ സ്വീകരിക്കാവുന്നതുമാണ്. തൃപ്രയാർപാലം അനുബന്ധ

റോഡിന്റെ അഭാവം നമിത്തം ദൈനംദിനം കഷ്ടതയനുഭവിക്കുന്ന വാഹന യാത്രക്കാർ പ്രദേശവാസികൾ എന്നിവരെല്ലാം ഈ വികസന പദ്ധതി അത്യാന്താപേക്ഷിതമാണെന്ന് കരുതുന്നവരാണ്. ഈ നിർമ്മാണപദ്ധതിക്കായി ന്യായമായ വില ലഭ്യമാക്കി ഭൂമി വിട്ട് നൽകുന്നതിന് സമ്മതമുള്ളവരുമാണ്.

11.2 പ്രത്യാഘാതങ്ങളുടെ സ്വഭാവവും തീവ്രതയും

പദ്ധതി ബാധിത പ്രദേശത്ത് സ്വകാര്യ വ്യക്തികളുടെ തുറസ്സായ ഭൂമിയും, പൊതു ഭൂമിയും ഉൾപ്പെടുന്നു.

വാഹനം ഓടിച്ച് വരുന്ന യാത്രക്കാർക്കും കാൽനടക്കാർക്കും എതിരെ വരുന്ന വാഹനങ്ങൾ കാണാൻ പറ്റാത്ത വിധത്തിൽ ഒരു വളവ് അവിടെ നിലനിൽക്കുന്നുണ്ട്. ഇവിടെ അപകടം സ്ഥിരകാഴ്ചയാണ് എന്നാണ് അറിയാൻ കഴിഞ്ഞത്. ഇതിന് ഒക്കെ പരിഹാര മാർഗ്ഗമാണ് ഈ പുതിയ പാലം. അതുപോലെ തന്നെ ഭാവിയിലെ ടൂറിസ്റ്റ് വികസനത്തിനും വഴി ഒരുക്കുന്നു. കൂടാതെവിവിധങ്ങളായ സാമൂഹ്യ നേട്ടങ്ങൾക്കും പദ്ധതി വഴി തെളിക്കുന്നു. യാത്രയുടെ സമയദൈർഘ്യം കുറയ്ക്കൽ, വാഹനങ്ങളുടെ തിരക്ക് മൂലം ഉണ്ടാകുന്ന അപകടങ്ങൾ കുറയ്ക്കൽ തുടങ്ങിയവ ഇതിൽപ്പെടുന്നു. ഇതൊരു പൊതുവികസന പ്രവർത്തനത്തിനായതിനാൽ വ്യക്തികൾ സ്ഥലം വിട്ടുനൽകേണ്ടതായി വരുന്നു. ഏതൊരു പൊതുവികസന പ്രവർത്തനത്തിനായും സ്ഥലം ഏറ്റെടുക്കുമ്പോൾ പല വ്യക്തികളെയും പ്രതികൂലമായി ബാധിക്കാറുണ്ട്. ഇത്തരത്തിലുള്ള വികസന പ്രവർത്തനത്തിനായി പ്രതികൂല സാഹചര്യങ്ങളിലൂടെ കടന്ന് പോകേണ്ടിവരികയും പ്രത്യാഘാതങ്ങൾ അനുഭവിക്കേണ്ടിവരികയും ചെയ്യുന്നവരുടെ താൽപര്യങ്ങൾ സംരക്ഷിക്കുന്നതിനായി ഉയർന്ന് വന്നിട്ടുള്ള സംവിധാനങ്ങളിൽ ഒന്നാണ് ഭൂമി ഏറ്റെടുക്കലിൽ ന്യായമായ നഷ്ടപരിഹാരത്തിനും സുതാര്യതയ്ക്കും പുനരധിവാസത്തിനും പുനഃസ്ഥാപനത്തിനുമുള്ള അവകാശ നിയമം 2013 നിഷ്കർഷിച്ചിരിക്കുന്നു. ഇന്ത്യൻ വികസന പ്രവർത്തനങ്ങളുടെ ഭാഗമായി ഭൂമി ഏറ്റെടുക്കൽനടക്കുമ്പോൾ അതിലെ പൊതുതാൽപര്യവും സാമൂഹിക ആഘാതവും നിർണ്ണയിക്കണം എന്ന് ഈ നിയമത്തിലെ വകുപ്പ് 4 നിഷ്കർഷിക്കുന്നു.

ശുപാർശ

- ചെലവുകൾക്കതീതമായ പദ്ധതി നേട്ടങ്ങൾ കണക്കിലെടുത്ത് പ്രത്യാഘാത ബാധിത കുടുംബങ്ങൾക്ക് മതിയായ നഷ്ടപരിഹാരം നൽകി പദ്ധതി നടപ്പിലാക്കേണ്ടതാണ്.

സംഗ്രഹം

ഗ്രാമങ്ങളുടെ ഗതാഗതവും യാത്രാശൃംഖലയും സംബന്ധിച്ചിടത്തോളം, തൃപ്രയാർ പാലം & അനുബന്ധ റോഡ് പദ്ധതി ഒരു നാഴികക്കല്ലാണ്. നിർദ്ദിഷ്ട പദ്ധതിയ്ക്കാവശ്യമായത് 0.0832 ഹെക്ടർ സ്ഥലമാണ്. RFCTLARR നിയമം 2013 അനുസരിച്ച് പ്രശ്നമായി തർക്ക് ന്യായമായ നഷ്ടപരിഹാരം ലഭിക്കുവാൻ ഈ പഠനം സഹായകരമാണ്.

പദ്ധതിയുടെ സാക്ഷാത്കാരത്തിനായി, നിരവധി ആളുകൾക്ക് സ്വന്തം വസ്തുവകകൾ ത്യജിക്കേണ്ടതായിട്ടുണ്ട്. പദ്ധതിക്കുവേണ്ടിയുള്ള സ്ഥലമേറ്റെടുക്കലിൽ സ്വകാര്യ വ്യക്തികളുടെ തുറസ്സായ ഭൂമിയും, പൊതുഭൂമിയും ഉൾപ്പെടുന്നു. എന്നാൽ പദ്ധതി വരുന്നത് ഒരുപാട് ജനങ്ങൾക്ക് ഉപകാരപ്പെടുന്നതാണ്. ദൂരക്കുറവ് യാഥാർത്ഥ്യമാകുന്നത് പോലെ സമയലാഭവും ഉണ്ടാകുന്നതാണ്.

തദ്ദേശീയർക്ക് നഷ്ടപരിഹാരാവകാശ നിയമം 2013 പ്രകാരം ന്യായമായ നഷ്ടപരിഹാരം ലഭിക്കേണ്ടത് ആവശ്യമാണ്. ഇതിലേക്കായി, പഠനസംഘം പ്രദേശത്തെ സാമൂഹ്യ ഘാതം പഠിക്കുകയും, ആഘാത ലഘൂകരണ നടപടികൾ റിപ്പോർട്ടിൽ ഉൾക്കൊള്ളിച്ചിട്ടുണ്ട്.

പദ്ധതിയുടെ ഗുണകരമായ വശം പരിശോധിക്കുകയാണെങ്കിൽ തൃപ്രയാർ പാലം & അനുബന്ധ റോഡ് പദ്ധതിക്ക് സ്ഥലമേറ്റെടുക്കാൻ അത്യന്താപേക്ഷിതമാണ്. ഏറ്റെടുക്കലുമായി ബന്ധപ്പെട്ട സ്ഥലത്തിന്റേയും വസ്തുവകകളുടേയും നഷ്ടം പരിഹരിക്കാനാവശ്യമായ വകുപ്പുകൾ നഷ്ടപരിഹാരാവകാശനിയമം 2013-ൽ വേണ്ടുവോളം അടങ്ങിയിട്ടുണ്ട്.

നന്ദി, കടപ്പാട്

പദ്ധതി പ്രദേശത്തെ ജനങ്ങളുടെയും വിവിധ സംഘടനകളുടെയും സഹായമില്ലാതിരുന്നെങ്കിൽ, ഈ SIA പഠനം സാധ്യമാകുകയില്ലായിരുന്നു. യൂത്ത് സോഷ്യൽ സർവ്വീസ് ഓർഗനൈസേഷനെ ഈ ചുമതല ഏൽപ്പിച്ചതിന്, ആദ്യമായി റവന്യൂ വകുപ്പിനോടുള്ള കടപ്പാട് രേഖപ്പെടുത്തട്ടെ. ഈ പഠനം വിജയകരമായി പൂർത്തിയാക്കാൻ അവസരോചിതമായ മാർഗ്ഗ നിർദ്ദേശങ്ങൾ നൽകിയ ബഹു. തൃശൂർ ജില്ലാ കളക്ടറോടും എല്ലാ ഉദ്യോഗസ്ഥരോടും സുമുള്ള നന്ദിയും അവരോടുള്ള കടപ്പാടും രേഖപ്പെടുത്തുന്നു.

സ്ഥലമേറ്റെടുക്കാൻ സംബന്ധിച്ച വിവരങ്ങൾ ശേഖരിക്കാൻ സഹായിച്ച സ്പെഷ്യൽ തഹസീൽദാരോടും എല്ലാ ഉദ്യോഗസ്ഥരോടും കൃതജ്ഞതയും പ്രകാശിപ്പിക്കുന്നു. പഠന പൂർത്തീകരണത്തിന് ഉദാരമായ സേവനങ്ങൾ കാഴ്ചവച്ച PWD യുടെ എറണാകുളത്തെ ഉദ്യോഗസ്ഥവൃന്ദത്തെയും നന്ദിപൂർവ്വം സ്മരിക്കുന്നു.

നാട്ടിക, താന്നൂർ പഞ്ചായത്ത് പ്രസിഡന്റുമാർ, രണ്ട് പഞ്ചായത്തിലെയും ഉദ്യോഗസ്ഥ വൃന്ദം, നാട്ടിക, താന്നൂർ വില്ലേജുകളിലെ ഉദ്യോഗസ്ഥർ, പദ്ധതി പ്രദേശത്തെ ജനങ്ങൾ എന്നിവരോടും, അവരുടെ സഹായത്തിനും സഹകരണത്തിനും ഞങ്ങൾ നന്ദി അർപ്പിക്കുന്നു.

ഓരോ കാൽവയ്പിലും മാർഗ്ഗനിർദ്ദേശം നൽകി സഹായിച്ച പദ്ധതിയുടെ നെടും തൂൺ ആയ യൂത്ത് സോഷ്യൽ സർവ്വീസ് ഓർഗനൈസേഷന്റെ എക്സിക്യൂട്ടീവ് ഡയറക്ടറേയും ഇവിടെ ഞങ്ങൾ കൃതജ്ഞതാപൂർവ്വം സ്മരിക്കട്ടെ! പ്രസ്തുത വ്യക്തികളുടെ മഹനീയമായ പിന്തുണയില്ലായിരുന്നെങ്കിൽ, ഈ പഠനപദ്ധതി വിജയകരമായി പര്യവസാനിക്കുകയില്ലായിരുന്നു.

അനുബന്ധങ്ങൾ

©
കേരള സർക്കാർ
Government of Kerala
2020



Regn.No. KERBIL/2012/45073
dated 05-09-2012 with RNI
Reg No.KI/TV(N)/634/2018-20

കേരള ഗസറ്റ് KERALA GAZETTE

അസാധാരണം
EXTRAORDINARY

ആധികാരികമായി പ്രസിദ്ധപ്പെടുത്തുന്നത്
PUBLISHED BY AUTHORITY

വാല്യം 9 Vol. IX	തിരുവനന്തപുരം, ബുധൻ Thiruvananthapuram, Wednesday	2020 ഏപ്രിൽ 29 29th April 2020 1195 മേടം 16 16th Medam 1195 1942 വൈശാഖം 9 9th Vaisakha 1942	നമ്പർ No.	1104
---------------------	--	--	--------------	------

ഫോറം നമ്പർ 4

(ചട്ടം 11(3) കാണുക)

വിജ്ഞാപനം

DCTSR/5045/2018-E4

തീയതി : 24/04/2020

കേരള സർക്കാർ 09.12.2015 ലെ 2753-ാം നമ്പർ കേരള അസാധാരണ ഗസറ്റിൽ
പരസ്യപ്പെടുത്തിയ 04.12.2015 ലെ സ.ഉ (സാധാരണ) നമ്പർ 649/2015/റ.വ

This is a digitally signed Gazette.
Authenticity may be verified through <https://compose.kerala.gov.in/>



വിജ്ഞാപന പ്രകാരം 2013 ലെ ഭൂമി ഏറ്റെടുക്കലിൽ ന്യായമായ നഷ്ടപരിഹാരത്തിനും, സുതാര്യതയ്ക്കും പുനരധിവാസത്തിനും പുനസ്ഥാപനത്തിനുമുള്ള അവകാശ ആക്ട് (2013 ലെ കേന്ദ്ര ആക്ട്, 30) പ്രകാരമുള്ള കളക്ടറുടെ ചുമതലകൾ നിർവ്വഹിക്കുവാൻ എൽ.എ (ജനറൽ) തൃശ്ശൂർ സ്പെഷ്യൽ തഹസീൽദാറെ നിയമിച്ചിരിക്കുന്നതിനാലും

ഇതോടൊപ്പമുള്ള പട്ടികയിൽ വിവരിച്ചിട്ടുള്ള ഭൂമി ഒരു പൊതു ആവശ്യത്തിന്, അതായത് തൃശ്ശൂർ ജില്ല, തൃശ്ശൂർ, ചാവക്കാട് താലൂക്ക്, താന്നൂ, നാട്ടിക വില്ലേജുകളിൽ കനോലി കനാലിനു കൂറുകെ തുപ്രയാർ പാലവും, അനുബന്ധ റോഡ് നിർമ്മാണത്തിനുമായി ആവശ്യമുണ്ടെന്നോ ആവശ്യമുണ്ടായേക്കാമെന്നോ, ജില്ലാ കളക്ടർക്ക് ബോധ്യമാകുന്നതിനാലും,

2013 ലെ ഭൂമി ഏറ്റെടുക്കലിൽ ന്യായമായ നഷ്ടപരിഹാരത്തിനും, സുതാര്യതയ്ക്കും പുനരധിവാസത്തിനും, പുനസ്ഥാപനത്തിനുമുള്ള അവകാശ ആക്ട് (2013 ലെ കേന്ദ്ര ആക്ട്, 30) 4-ാം വകുപ്പ് (1)-ാം ഉപവകുപ്പിലെ വ്യവസ്ഥകൾക്കനുസൃതമായി ജില്ലാ കളക്ടർ താഴെ പട്ടികയിൽ പറയുന്ന സ്ഥലത്ത് ഒരു സാമൂഹിക പ്രത്യാഘാത വിലയിരുത്തൽ പഠനം നടത്തുന്നതിന് തീരുമാനിച്ചിരിക്കുന്നതിനാൽ

ഇപ്പോൾ തന്മൂലം ജില്ലാതല സാമൂഹ്യ പ്രത്യാഘാത വിലയിരുത്തൽ യൂണിറ്റായ യൂത്ത് സോഷ്യൽ സർവീസ് ഓർഗനൈസേഷൻ, സോഷ്യൽ സർവ്വീസ് സെന്റർ കോളേജ്, പി.ഒ കോതമംഗലം, പിൻ - 686666 എന്ന സ്ഥാപനത്തെ നിയമം അനുശാസിക്കുന്ന രീതിയിലുള്ള സാമൂഹിക പ്രത്യാഘാത പഠനം നടത്തുന്നതിനും, സാമൂഹിക പ്രത്യാഘാത നിർവ്വഹണ പദ്ധതി തയ്യാറാക്കുന്നതിനും ചുമതലപ്പെടുത്തിയിരിക്കുന്നു. ഈ പ്രക്രിയ 30 ദിവസത്തിനകം പൂർത്തിയാക്കേണ്ടതാണ്. ഒരു കാരണവശാലും 6 മാസത്തിൽ കൂടുവാൻ പാടുള്ളതല്ല.



പട്ടിക

താലൂക്ക് : തൃശ്ശൂർ, ചാവക്കാട്

ജില്ല : തൃശ്ശൂർ

വില്ലേജ് : താന്നൂർ, നാട്ടിക

ഏകദേശ വിസ്തീർണ്ണമാണ് നൽകിയിരിക്കുന്നത്					
ക്രമനമ്പർ	വില്ലേജ്	റീസർവ്വേഷൻ നം. / സബ്-ഡിവിഷൻ നം.	വിവരണം	വിസ്തീർണ്ണം (ഹെക്ടറിൽ)	
1.	താന്നൂർ	514/1 Part	പുരയിടം	0.0170	
2.	താന്നൂർ	515/3 Part	പുരയിടം	0.0115	
3.	താന്നൂർ	515/4 Part	നിലം	0.0140	
4.	താന്നൂർ	734/1 Part	പുരയിടം	0.0026	
5.	താന്നൂർ	734/2 Part	പുരയിടം	0.0071	
6.	നാട്ടിക	300/2A Part	തോട്ടം	0.0300	
7.	നാട്ടിക	300/3A Part	തോട്ടം	0.0010	
ആകെ					0.0832

ജില്ലാ കളക്ടർ, തൃശ്ശൂർ.

This is a digitally signed Gazette.
Authenticity may be verified through <https://compose.kerala.gov.in/>



Form No.4
(See Rule 11(3))

DCTSR/5045/2018-E4

Dated: 24/04/2020

WHERE AS the Government of Kerala have in Notification No. 649/2015/Rev. Dated 04/12/2015 Published in the Kerala Gazette (Extraordinary) No. 2753 dated 09/12/2015 has appointed the Special Tahsildar, LA, General, Thrissur to perform the functions of a Collector for the purpose of land acquisition under the Right to Fair Compensation and Transparency in Land Acquisition, Rehabilitation, and Resettlement Act, 2013. (Central Act 30 of 2013).

WHERE AS, it appears to the Government of Kerala that the said land specified in the Schedule below is needed or likely to be needed for a public purpose to wit for the construction of Thriprayar Bridge and Approach road across Kanoli Canal in Thanniyam, Nattika Villages of Thrissur, Chavakkad Taluks in Thrissur Districts.

AND WHERE AS in exercise of the powers conferred in sub-section(1) of Section(4) of the Right to fair Compensation and Transparency in Land Acquisition, Rehabilitation and Resettlement Act, 2013 (Central Act 30 of 2013). Government of Kerala have decided to conduct a Social Impact Assessment in the area specified in the schedule below.

Now, THEREFORE, Sanction is accorded to the District Level Social Impact Assessment Unit, Youth Social Service Organisation, Social Service Centre College, P.O Kothamangalam, PIN – 686666 to conduct a Social Impact Assessment Study and to prepare a Social Impact Management Plan as provided in the Act, the process shall be completed within a period of 30 days not exceeding six months in any case.



SCHEDULE

District : Thrissur

Taluk : Thrissur, Chavakkad

Village : Thanniyam, Nattika

(The Extent given is approximate)					
SL.NO	Village	Re-Survey No. / Sub-Division No.	Description	Extent in Hectors	
1.	Thanniyam	514/1 Part	Purayidam	0.0170	
2.	Thanniyam	515/3 Part	Purayidam	0.0115	
3.	Thanniyam	515/4 Part	Nilam	0.0140	
4.	Thanniyam	734/1 Part	Purayidam	0.0026	
5.	Thanniyam	734/2 Part	Purayidam	0.0071	
6.	Nattika	300/2A Part	Thottam	0.0300	
7.	Nattika	300/3A Part	Thottam	0.0010	
	Total				0.0832

District Collector, Thrissur.

PUBLISHED BY THE SUPERINTENDENT OF GOVERNMENT PRESS
AT THE GOVERNMENT CENTRAL PRESS, THIRUVANANTHAPURAM, 2020

This is a digitally signed Gazette.

Authenticity may be verified through <https://compose.kerala.gov.in/>



Digitally signed by PRADEEP V.S
Date: 2020.04.29 05:54:27 +05:30

അനുബന്ധം 1 (c) ഡ്രാഫ്റ്റ് പബ്ലിഷിംഗ് കോപ്പി

സാക്ഷ്യപത്രം

തൃപ്രയാർ പാലം 8 അനുബന്ധ റോഡിന്റെ ഭൂമി ഏറ്റെടുക്കുന്നതുമായി ബന്ധപ്പെട്ട് കേരളാ ഗസറ്റ് വിജ്ഞാപനം DCTSR/5045/2018-E4 Dtd 24/04/2020, അടിസ്ഥാനമാക്കിയുള്ള സാമൂഹ്യ പ്രത്യാഘാത പഠനത്തിന്റെ കരട് രേഖ 3 / 4 / 2020 ഈ ഓഫീസിന്റെ നോട്ടീസ് ബോർഡിൽ പ്രസിദ്ധീകരിച്ചിട്ടുള്ളതായി സാക്ഷ്യപ്പെടുത്തുന്നു.

എന്നു്,



സാക്ഷ്യപത്രം

തൃപ്രയാർ പാലം & അനുബന്ധ റോഡിന്റെ ഭൂമി ഏറ്റെടുക്കുന്നതുമായി ബന്ധപ്പെട്ട് കേരളാ ഗസറ്റ് വിജ്ഞാപനം DCTSR/5045/2018-E4 Dtd 24/04/2020, അടിസ്ഥാനമാക്കിയുള്ള സാമൂഹ്യ പ്രത്യാഘാത പഠനത്തിന്റെ കരട് രേഖ 3/6/2020 ഈ ഓഫീസിന്റെ നോട്ടീസ് ബോർഡിൽ പ്രസിദ്ധീകരിച്ചിട്ടുള്ളതായി സാക്ഷ്യപ്പെടുത്തുന്നു.


എന്ന,



സാക്ഷ്യപത്രം

തൃപ്രയാർ പാലം & അനുബന്ധ റോഡിന്റെ ഭൂമി ഏറ്റെടുക്കുന്നതുമായി ബന്ധപ്പെട്ട് കേരളാ ഗസറ്റ് വിജ്ഞാപനം DCTSR/5045/2018-E4 Dtd 24/04/2020, അടിസ്ഥാനമാക്കിയുള്ള സാമൂഹ്യ പ്രത്യാഘാത പഠനത്തിന്റെ കരട് രേഖ / /2020 ഈ ഓഫീസിന്റെ നോട്ടീസ് ബോർഡിൽ പ്രസിദ്ധീകരിച്ചിട്ടുള്ളതായി സാക്ഷ്യപ്പെടുത്തുന്നു.

എന്നും,



സാക്ഷ്യപത്രം

തൃപ്രയാർ പാലം & അനുബന്ധ റോഡിന്റെ ഭൂമി ഏറ്റെടുക്കുന്നതുമായി ബന്ധപ്പെട്ട് കേരളാ ഗസറ്റ് വിജ്ഞാപനം DCTSR/5045/2018-E4 Dtd 24/04/2020, അടിസ്ഥാനമാക്കിയുള്ള സാമൂഹ്യ പ്രത്യാഘാത പഠനത്തിന്റെ കരട് രേഖ 02 / 06 / 2020 ഈ ഓഫീസിന്റെ നോട്ടീസ് ബോർഡിൽ പ്രസിദ്ധീകരിച്ചിട്ടുള്ളതായി സാക്ഷ്യപ്പെടുത്തുന്നു.

എന്ന,




Tahsildar (Land Records)
Chavakkad

സാക്ഷ്യപത്രം

തൃപ്രയാർ പാലം & അനുബന്ധ റോഡിന്റെ ഭൂമി ഏറ്റെടുക്കുന്നതുമായി ബന്ധപ്പെട്ട് കേരളാ ഗസറ്റ് വിജ്ഞാപനം DCTSR/5045/2018-E4 Dtd 24/04/2020, അടിസ്ഥാനമാക്കിയുള്ള സാമൂഹ്യ പ്രത്യാഘാത പഠനത്തിന്റെ കരട് രേഖ 2 / 6 / 2020 ഈ ഓഫീസിന്റെ നോട്ടീസ് ബോർഡിൽ പ്രസിദ്ധീകരിച്ചിട്ടുള്ളതായി സാക്ഷ്യപ്പെടുത്തുന്നു.



എന്നും,


PRESIDENT
THANNIYAM GRAMA PANCHAYAT

സാക്ഷ്യപത്രം

തൃപ്രയാർ പാലം & അനുബന്ധ റോഡിന്റെ ഭൂമി ഏറ്റെടുക്കുന്നതുമായി ബന്ധപ്പെട്ട് കേരളാ ഗസറ്റ് വിജ്ഞാപനം DCTSR/5045/2018-E4 Dtd 24/04/2020, അടിസ്ഥാനമാക്കിയുള്ള സാമൂഹ്യ പ്രത്യാഘാത പഠനത്തിന്റെ കരട് രേഖ 21/06/2020 ഈ ഓഫീസിന്റെ നോട്ടീസ് ബോർഡിൽ പ്രസിദ്ധീകരിച്ചിട്ടുള്ളതായി സാക്ഷ്യപ്പെടുത്തുന്നു.

എന്നും,


21/06/2020
VILLAGE OFFICER
NATTIKA

സാക്ഷ്യപത്രം

തൃപ്രയാർ പാലം & അനുബന്ധ റോഡിന്റെ ഭൂമി ഏറ്റെടുക്കുന്നതുമായി ബന്ധപ്പെട്ട് കേരളാ ഗസറ്റ് വിജ്ഞാപനം DCTSR/5045/2018-E4 Dtd 24/04/2020, അടിസ്ഥാനമാക്കിയുള്ള സാമൂഹ്യ പ്രത്യാഘാത പഠനത്തിന്റെ കരട് രേഖ 02/06/2020 ഈ ഓഫീസിന്റെ നോട്ടീസ് ബോർഡിൽ പ്രസിദ്ധീകരിച്ചിട്ടുള്ളതായി സാക്ഷ്യപ്പെടുത്തുന്നു.

എന്നു്,

Vera



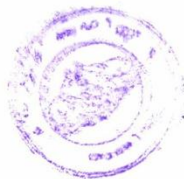
PRESIDENT
NATTIKA GRAMA PANCHAYAT

സാക്ഷ്യപത്രം

തൃപ്രയാർ പാലം & അനുബന്ധ റോഡിന്റെ ഭൂമി ഏറ്റെടുക്കുന്നതുമായി ബന്ധപ്പെട്ട് കേരളാ ഗസറ്റ് വിജ്ഞാപനം DCTSR/5045/2018-E4 Dtd 24/04/2020, അടിസ്ഥാനമാക്കിയുള്ള സാമൂഹ്യ പ്രത്യാഘാത പഠനത്തിന്റെ കരട് രേഖ 2/6/2020 ഈ ഓഫീസിന്റെ നോട്ടീസ് ബോർഡിൽ പ്രസിദ്ധീകരിച്ചിട്ടുള്ളതായി സാക്ഷ്യപ്പെടുത്തുന്നു.

എന്നും,


2/6/20
വില്ലേജ് ഓഫീസർ
നമ്പർ 41, താന്നൂർ



സാക്ഷ്യപത്രം

തൃപ്രയാർ പാലം & അനുബന്ധ റോഡിന്റെ ഭൂമി ഏറ്റെടുക്കുന്നതുമായി ബന്ധപ്പെട്ട് കേരളാ ഗസറ്റ് വിജ്ഞാപനം DCTSR/5045/2018-E4 Dtd 24/04/2020, അടിസ്ഥാനമാക്കിയുള്ള സാമൂഹ്യ പ്രത്യാഘാത പഠനത്തിന്റെ കരട് രേഖ / /2020 ഈ ഓഫീസിന്റെ നോട്ടീസ് ബോർഡിൽ പ്രസിദ്ധീകരിച്ചിട്ടുള്ളതായി സാക്ഷ്യപ്പെടുത്തുന്നു.

എന്നും,

Somya TS

Somya TS



അനുബന്ധം 2 അഭിമുഖ പ്രശ്നോത്തരി

തൃപ്രയാർപാലം & അനുബന്ധ റോഡ് സാമൂഹ്യ പ്രത്യാഘാത വിലയിരുത്തൽ

പഠനത്തിനു വേണ്ടിയുള്ള സാമൂഹ്യ സാമ്പത്തിക സർവ്വേ

SIA സൂചന നമ്പർ	
അഭിമുഖം നടത്തിയ വ്യക്തിയുടെ പേര്	
സർവ്വേ നടത്തിയ തീയതി	
സൂപ്പർവൈസറുടെ പേര്	
വിവരങ്ങൾ കമ്പ്യൂട്ടറിൽ രേഖപ്പെടുത്തിയ വ്യക്തിയുടെ പേര്	
വിവരങ്ങൾ കമ്പ്യൂട്ടറിൽ രേഖപ്പെടുത്തിയ തീയതി വിവരങ്ങൾ വിശകലനം ചെയ്ത വ്യക്തിയുടെ പേരും തീയതിയും	
വിവരദാതാവിന്റെ പേര്	
ആഘാതബാധിതനായ വ്യക്തിയുടെ പേര് (മുകളിൽ രേഖപ്പെടുത്തിയതിൽ നിന്നും വ്യത്യസ്തമാണെങ്കിൽ)	
വിലാസം പിൻ കോഡ് ഉൾപ്പെടെ (പദ്ധതി ബാധിത പ്രദേശത്ത് കൃത്യമായി എവിടെ നിന്ന് രേഖപ്പെടുത്തുക)	
ബന്ധപ്പെടുവാനുള്ള ഫോൺ നമ്പർ	
ബന്ധപ്പെടുവാനുള്ള മൊബൈൽ നമ്പർ	
ഐഡന്റിറ്റി കാർഡ് വിവരങ്ങൾ (ഏതെങ്കിലും ഒന്ന്)	
ആധാർ നമ്പർ	
റേഷൻ കാർഡ് നമ്പർ	
പാസ്പോർട്ട് നമ്പർ	
ഇലക്ഷൻ ഐഡി നമ്പർ	

Q. 1. തിരിച്ചറിയൽ	നഗരം/പട്ടണം	
	പ്രദേശം/സ്ഥലം	
	ഡിവിഷൻ/വാർഡ് നമ്പർ	

Q.2 വിവരദാതാവ്	ഉടമ		ഉടമയുടെ പ്രതിനിധി	
Q.3 വിവരദാതാവിന്റെ പേരും വിലാസവും	ഉടമ		ഉടമയുടെ പ്രതിനിധി	

വസ്തുവിന്റെ വിവരങ്ങൾ

Q.4 വസ്തുവിന്റെ തരം

തുറസ്സായ ഭൂമി		നിലം		നിലംനികർത്ത പുരയിടം	
---------------	--	------	--	---------------------	--

Q.5 വസ്തുവിന്റെ ഉപയോഗം

തുറസ്സായ ഭൂമി		കൃഷിക്കുപയോഗിക്കുന്ന ചതുപ്പുനിലം		മറ്റുള്ളവ (വ്യക്തമാക്കുക)	
Q.6 ആധാരത്തിൽ രേഖപ്പെടുത്തിയിട്ടുള്ള ഉടമയുടെ പേര് (ആധാരത്തിലുള്ള എല്ലാ അംഗങ്ങളുടെയും പേരെഴുതുക)					
a) ബന്ധപ്പെടുവാനുള്ള വിലാസം പിൻകോഡ് സഹിതം					
b) ബന്ധപ്പെടുവാനുള്ള ഫോൺ നമ്പർ					
c) കുടുംബനാഥനുമായുള്ള ബന്ധം					
d) വസ്തു കൈവശമായിരിക്കുന്നത്			പരമ്പരാഗതമായ്		
			വിലയ്ക്ക് വാങ്ങിയത്		
			കടന്നുകയറിയത്		
			മറ്റുള്ളവ (വ്യക്തമാക്കുക)		
e) വസ്തു കൈവശമായ തീയതി (ഏകദേശ കലയളവ്)					

f) കഴിഞ്ഞ 3 വർഷക്കാലമായ് വസ്തുവിന്മേൽ നടത്തിയിട്ടുള്ള വ്യവഹാരങ്ങളുടെ വിവരങ്ങൾ	
---	--

Q. 7 സ്ഥലത്തിന്റെ വിവരങ്ങൾ

a) സർവ്വേ നമ്പർ (നിർബന്ധം)	
b) ആകെ വ്യാപ്തി (ഹെക്ടറിൽ)	
c) ആഘാതബാധിതമാകുന്ന ഭാഗത്തിന്റെ അളവ് (ഹെക്ടറിൽ)	

ഒന്നിലധികം ഭൂമിയുണ്ടെങ്കിൽ കൂടുതൽ പേപ്പർ ഉപയോഗിക്കുക.

ആഘാതം

Q. 8 ആഘാതത്തിന്റെ വ്യാപ്തി	പൂർണ്ണമായും		ഭാഗികമായും	
Q. 9 പദ്ധതി നിലവിൽ വന്നതിനുശേഷം വസ്തു പുനരുപയോഗിക്കുവാൻ കഴിയുമോ	കഴിയും		ഇല്ല	

റേഷൻ കാർഡിന്റെ വിവരങ്ങൾ

Q. 10 താങ്കൾക്ക് റേഷൻകാർഡ് ഉണ്ടോ	ഉണ്ട്		ഇല്ല		ഉണ്ടെങ്കിൽ നമ്പർ കാർഡ്
Q. 11 റേഷൻ കാർഡിന്റെ തരം	ബി.പി. എൽ		എ.പി. എൽ		എ.എ.വൈ

പൊതുവായ വിവരങ്ങൾ

Q. 12 കുടുംബാംഗങ്ങളുടെ എണ്ണം	പുരുഷൻ	സ്ത്രീ
------------------------------	--------	--------

കുടുംബ സംവിധാനം	കുട്ടികുടുംബം		അണുകുടുംബം		ഏകവ്യക്തി	
-----------------	---------------	--	------------	--	-----------	--

കുടുംബാംഗങ്ങളുടെ വിവരങ്ങൾ

ക്രമനമ്പർ	പേര്	കുടുംബനാഥനുമായുള്ള ബന്ധം	പ്രായം	ലിംഗം	വൈവാഹിക അവസ്ഥ	വിദ്യാഭ്യാസം	ജോലി	മാസവരുമാനം	സ്ഥായിയായ അസുഖങ്ങൾ
						പഠനം പൂർത്തിയായത്	പഠനം തുടരുന്നത്		

Q. 13 മതം	ഹിന്ദു		മുസ്ലിം		ക്രിസ്ത്യൻ		ജെയിൻ		മറ്റുള്ളവ	
Q.14 സാമൂഹ്യവിഭാഗം	പട്ടികജാതി		പട്ടികവർഗ്ഗം		മറ്റിപിന്നോക്കവിഭാഗം		പൊതുവിഭാഗം		മറ്റുള്ളവ	

Q. 15 കുടുംബത്തിന്റെ പ്രധാനവരുമാനമാർഗ്ഗം ആഘാതബാധിതമാകുന്നുണ്ടോ?	ഉണ്ട്		ഇല്ല	
---	-------	--	------	--

Q. 16 കുടുംബത്തിന്റെ വരുമാനവും വരുമാനമാർഗവും

a) കുടുംബത്തിന്റെ മാസവരുമാനം (രൂപയിൽ)	
b) കുടുംബത്തിന്റെ ഒരു മാസത്തെ ചെലവ് (രൂപയിൽ)	
c) പ്രധാന വരുമാനമാർഗ്ഗം	
d) പ്രായപൂർത്തിയായ വരുമാനദാതാക്കൾ	
e) ആശ്രിതരുടെ എണ്ണം	

പദ്ധതിയുമായ് ബന്ധപ്പെട്ട വിവരങ്ങൾ

Q. 17 നിർദ്ദിഷ്ട തൃപ്രയാർപാലം & അനുബന്ധ റോഡ് പദ്ധതിയെക്കുറിച്ച് താങ്കൾക്ക് അറിവുണ്ടോ	ഉണ്ട്		ഇല്ല	
--	-------	--	------	--

Q. 18 ഉണ്ടെങ്കിൽ, എവിടെനിന്ന് വിവരം ലഭിച്ചു

പത്രമാധ്യമം		ഇന്റർനെറ്റ്/സാമൂഹ്യ മാധ്യമം		ദൂരദർശൻ	
പൊതുജനങ്ങൾ		മുകളിൽ പറഞ്ഞതെല്ലാം		മറ്റുള്ളവ (വ്യക്തമാക്കുക)	

Q. 19 താങ്കളുടെ അഭിപ്രായത്തിൽ പദ്ധതിയുടെ മൂലം ഉണ്ടായേക്കാവുന്ന നേട്ടങ്ങളും കോട്ടങ്ങളും എന്തൊക്കെയാണ്

ഉണ്ടായേക്കാവുന്ന നേട്ടങ്ങൾ	ഉണ്ടായേക്കാവുന്ന ദോഷങ്ങൾ
മെച്ചപ്പെട്ട സൗകര്യങ്ങളുടെ പ്രാപ്യത മൂലം തൊഴിലവസരങ്ങൾ വർദ്ധിക്കും	ഫലഭൂയിഷ്ടമായ കൃഷിഭൂമി നഷ്ടപ്പെടുന്നു
യാത്രാദൈർഘ്യം കുറയുകയും യാത്രാസൗകര്യം വർദ്ധിക്കുകയും ചെയ്യും	നിലവിലുള്ള ഭൂമിയിൽ സമ്മർദ്ദം അനുഭവപ്പെടുന്നു
സാമ്പത്തിക വ്യാപാര മേഖലയിൽ പുരോഗതി	അന്യദേശങ്ങളിൽ നിന്നുള്ളവരുമായി സംഘർഷസാധ്യത
ഭൂമി വില വർദ്ധനവ്	പദ്ധതി പ്രദേശത്ത് ജനസാന്ദ്രത വർദ്ധനവ്
റിയൽ എസ്റ്റേറ്റ് രംഗത്ത് പുരോഗതി	പകർച്ചവ്യാധികൾക്ക് സാധ്യത
നഗരങ്ങളിലേക്ക് പെട്ടെന്ന് എത്തിച്ചേരാവുന്നതിനാൽ ആരോഗ്യ/വിദ്യാഭ്യാസ കാര്യങ്ങളിൽ പുരോഗതി	വാടകയ്ക്ക് താമസിക്കുന്നവർക്കും കച്ചവടം നടത്തുന്നവർക്കും കൂടുതൽ വാടക നൽകേണ്ടിവരുന്നു.
വാടക വരുമാനത്തിൽ വർദ്ധനവ്	മറ്റുള്ളവ (വ്യക്തമാക്കുക)
മറ്റുള്ളവ (വ്യക്തമാക്കുക)	

Q. 20 പുനരധിവാസ നടപടികൾക്കുള്ള അഭിപ്രായങ്ങൾ

a) ഉടമ

	തത്തുല്യമോ കൂടുതൽ ഫലഭൂയിഷ്ടമോ ആയ ഭൂമി	
താങ്കൾ നിർദ്ദേശിക്കുന്ന പുനരധിവാസ നടപടി	പുനസ്ഥാപനമുല്പത്തിനനുസൃതമായ നഷ്ടപരിഹാരതുക	
	വരുമാന ലഭ്യതയ്ക്കനുതകുന്ന പരിശീലനം	
	മറ്റുള്ളവ (വ്യക്തമാക്കുക)	

കൂടുതൽ വിവരങ്ങൾ ഉണ്ടെങ്കിൽ....

അനുബന്ധം 3 പബ്ലിക് ഹിയറിംഗ് സംബന്ധിച്ച് വ്യക്തികൾക്കുള്ള നോട്ടീഫിക്കേഷൻ (മാധ്യമം, മെട്രോ വാർത്ത)



അറിയിപ്പ്
 തൃപ്രയാർ പാലം & അനുബന്ധ റോഡ് നിർമ്മാണവുമായി ബന്ധപ്പെട്ട് സാമൂഹ്യപ്രത്യാഘാത പഠനത്തിന്റെ ഭാഗമായി മെയ് 16-ാം തീയതി നിശ്ചയിച്ചിരുന്ന പബ്ലിക് ഹിയറിംഗ് ജൂൺ 10-ാം തീയതി രാവിലെ 10.30 മണിക്ക് താന്നൂം പഞ്ചായത്ത് ഹാളിൽ വച്ച് നടത്തുന്നതായി അറിയിക്കുന്നു.



അറിയിപ്പ്
 തൃപ്രയാർ പാലം & അനുബന്ധ റോഡ് നിർമ്മാണവുമായി ബന്ധപ്പെട്ട് സാമൂഹ്യപ്രത്യാഘാത പഠനത്തിന്റെ ഭാഗമായി മെയ് 16-ാം തീയതി നിശ്ചയിച്ചിരുന്ന പബ്ലിക് ഹിയറിംഗ് ജൂൺ 10-ാം തീയതി രാവിലെ 10.30 മണിക്ക് താന്നൂം പഞ്ചായത്ത് ഹാളിൽ വച്ച് നടത്തുന്നതായി അറിയിക്കുന്നു.

അനുബന്ധം 4 പബ്ലിക് ഹിയറിംഗ് സംബന്ധിച്ച് ആഘാത ബാധിത കുടുംബങ്ങൾക്കും കമ്പനികൾക്കും നൽകിയ നോട്ടീസ്

यूत्त सोष्यल सरवीस ओरगനൈസेशन

सोष्यल सरवीस सेन्टर

कालेज पी.ओ., कोतमंगलम - 686 666, कोच्ची, केरला, इन्डिया

Ph: 9446510628 | 0485 2971222 | 9645391800



Youth Social Service Organization

Social Service Center

College P.O, Kothamangalam - 686 666, Cochin, Kerala

9446510628 | 0485 2971222 | 9645391800

www.yssso.net | yssso95@gmail.com

**Executive Director
Fr. Jose Paruthuvayalil**

ഫാറം നം. 5. ചട്ടം 14 (1) കാണുക

No.19/SIA/TBAR/2020

നോട്ടീസ്

ഇതോടൊപ്പമുള്ള പട്ടികയിൽ വിവരിച്ചിട്ടുള്ളതുമായ ഭൂമി ഒരു പൊതു ആവശ്യത്തിന് അതായത് തൃശ്ശൂർ പാലം & അനുബന്ധ റോഡിന്റെ നിർമ്മാണത്തിനു വേണ്ടി ഭൂമി ആവശ്യമുണ്ടെന്നോ, ആവശ്യമുണ്ടായേക്കാമെന്നോ ജില്ലാ കളക്ടർക്ക് ബോധ്യമാകുന്നതിനായി താഴെ പട്ടികയിൽ പറയുന്ന സ്ഥലത്ത് സാമൂഹ്യ പ്രത്യാഘാത വിലയിരുത്തൽ നടത്തുന്നതിന്, ഭൂമി ഏറ്റെടുക്കലിൽ ന്യായമായ നഷ്ടപരിഹാരത്തിനും സുതാര്യതക്കും പുനരധിവാസത്തിനും പുനസ്ഥാപനത്തിനുമുള്ള അവകാശ നിയമം (2013 ലെ കേന്ദ്ര ആക്ട്, 30) 4-ാം വകുപ്പ് 1-ാം ഉപവകുപ്പ് പ്രകാരമുള്ള കേരള ഗസറ്റ് നമ്പർ DCTSR/5045/2018-E4 തീയതി 24/04/2020 ൽ പ്രസിദ്ധീകരിച്ചിട്ടുള്ളതാണ്. സാമൂഹ്യ പ്രത്യാഘാത വിലയിരുത്തൽ റിപ്പോർട്ട് തയ്യാറാക്കുന്നതുമായി ബന്ധപ്പെട്ട് നാട്ടിക, താന്നൂം എന്നീ വില്ലേജിൽ ഉൾപ്പെടുന്ന ഭൂമിയിൽ താല്പര്യമുള്ള എല്ലാ വ്യക്തികളും 2020 ജൂൺ 10-ാം തീയതി 10.30 മണിക്ക് താന്നൂം പഞ്ചായത്ത് ഹാളിൽ വെച്ച് നടത്തപ്പെടുന്ന പബ്ലിക് ഹിയറിംഗിന് ഹാജരാകേണ്ടതാണെന്ന് ഇതിനാൽ അറിയിച്ചുകൊള്ളുന്നു.

പട്ടിക

താലൂക്ക് : തൃശ്ശൂർ, ചാവക്കാട് ജില്ല : തൃശ്ശൂർ, വില്ലേജ് : നാട്ടിക, താന്നൂം
(ഏകദേശ വിസ്തീർണ്ണം തന്നിരിക്കുന്നു)

വില്ലേജ് സർവ്വേ നമ്പർ

താന്നൂം 514/1P, 515/3P, 515/4P, 734/1P, 734/2P,

വിസ്തീർണ്ണം

നാട്ടിക, 300/2A/P, 300/3AP

-0.0832 ഹെക്ടർ



(ഒപ്പ്), ചെമ്പരപ്പേട്സൺ
സാമൂഹ്യ പ്രത്യാഘാത നിർണ്ണയ യൂണിറ്റ്

കോതമംഗലം,
23/05./2020.

TBAR

LIST OF OFFICIALS IN THE PUBLIC HEARING

Notification number DCTSR/5045/2018-E4, 24/04/2020

Social Impact Assessment Study For Thriprayar Bridge & Approach Road at Chavakkad, Thrissur Taluks, Nattika & Thannyam Villages

Date : 10/06/2020

TIME: 10.30 am

Venue : Thannyam Panchayath Hall.

SL NO.	NAME	DESIGNATION.	CONTACT NO.	SIGNATURE
1	KS LALU	General Secy	9466603131	[Signature]
2	Santhoshkumar M.K	AEE PWD Bridges Subdivision Thrissur	8086395084	[Signature]
3	Rajan M.P	AE, PWD Bridges Section Chavakkad	9846580976	[Signature]
4	Vileis B	SITE SUPERVISOR H.P.B. Section, Chavakkad	9447452696	[Signature]
5	Johnny V.D	village officer	9497071132	[Signature]
6	Thangasankar	VO Nattika	854761456	[Signature]
7	പി. വി. പ്രൊഫ. പ്രൊഫ. വി. പ്രൊഫ.	Principle	8156899394	[Signature]
8	Dr. Anil Chacko	Member	9388551700	[Signature]
9	Rathin Jankumar	President Nattika	8848641394	[Signature]
10	Suresh Kumar N.S.	Spl. Tahsildar General	9446196745	[Signature]
11	Chyap. T.K.	Sec. Chav.	9544056801	[Signature]
12	CRD VINU	member XI	952605461	[Signature]
13				

TBAR

LIST OF PARTICIPANTS IN THE PUBLIC HEARING








Notification number DCTSR/5045/2018-E4, 24/04/2020

Social Impact Assessment Study For Thriprayar Bridge & Approach Road at
Chavakkad, Thrissur Taluks, Nattika & Thanniyam Villages

Date : 10/06/2020

TIME: 10.30 am

Venue : Thanniyam Panchayath Hall.

SL NO.	NAME	SURVEY NO.	CONTACT NO.	SIGNATURE
1	J. Raghunandan		9446236289	
2	K. K. K. K. K.		9744969609	
3	Nandakumar		9400823205	
4	S. J. J. J. J.		9048061227	
5	Sathidevi. E		9048612270	
6	Ramini. E		9847998920	
7	Saridharan		9847998920	
8				
9				
10				
11				
12				
13				
14				



